



SEMANÁRIO OFICIAL

PREFEITURA MUNICIPAL DE JOÃO PESSOA

JOÃO PESSOA, 08 Á 14 DE OUTUBRO DE 1998

Nº 613

PÁG.001/17

SECRETARIA DA ADMINISTRAÇÃO

PORTARIA Nº 426/98

Em, 13 de outubro de 1998

O SECRETÁRIO DA ADMINISTRAÇÃO, no uso das atribuições que lhe confere o artigo 66, inciso IV, da Lei Orgânica para o Município de João Pessoa, de 02 de abril de 1990 e consoante a delegação de competência expressa no Decreto Municipal nº 1.781, de 22.03.89,

RESOLVE:

Art. 1º - Constituir Comissão formada pelos servidores JOSÉ ROMERO CALZAVARA, matrícula nº 32.506-6, LOURDIMAR OLIVEIRA DE SOUZA (MEMBRO), matrícula nº 2.277-2 e JOSÉ FERNANDO DE SOUZA FILHO (MEMBRO), matrícula nº 18.131-7, lotados na Secretaria da Administração (SEAD), para, sob a Presidência do primeiro, coordenar o recebimento de material.

Art. 2º - O trabalho desenvolvido pela Presente Comissão deverá culminar com o art. 15º, Parágrafo V da Lei nº 8.666/93.


FERNANDO ANTÔNIO DIAS
Secretário

PORTARIA Nº 427/98

Em, 14 de outubro de 1998

O SECRETÁRIO DA ADMINISTRAÇÃO, usando das atribuições que lhe confere o artigo 2º, inciso I, alínea "a", do Decreto nº 1.781, de 22 de março de 1989, e tendo em vista o que consta do processo nº 16399/98,

RESOLVE, de acordo com o artigo 40, inciso III, alínea "d" da Constituição Federal, conceder aposentadoria, com proventos proporcionais a THERESINHA VITAL ocupante do cargo de ESCRITURÁRIO, nível 3, classe 201, matrícula nº 14.364-2, lotada na SECRETARIA DE EDUCAÇÃO E CULTURA (SEDEC).



FERNANDO ANTÔNIO DIAS
Secretário

PORTARIA Nº 428/98

Em, 14 de outubro de 1998

O SECRETÁRIO DA ADMINISTRAÇÃO, usando das atribuições que lhe confere o artigo 2º, inciso I, alínea "a", do Decreto nº 1.781, de 22 de março de 1989, e tendo em vista o que consta do processo nº 19851/98,

RESOLVE, de acordo com o artigo 40, inciso III, alínea "d" da Constituição Federal, conceder aposentadoria, com proventos proporcionais a JOSÉ MARQUES DOS SANTOS ocupante do cargo de AUXILIAR DE LIMPEZA URBANA, nível 3, classe 103, matrícula nº 14.870-9, lotada no GABINETE DO PREFEITO (GAPRE).

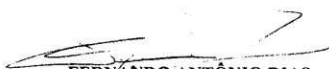

FERNANDO ANTÔNIO DIAS
Secretário

PORTARIA Nº 429/98

Em, 14 de outubro de 1998

O SECRETÁRIO DA ADMINISTRAÇÃO, usando das atribuições que lhe confere o artigo 2º, inciso I, alínea "a", do Decreto nº 1.781, de 22 de março de 1989, e tendo em vista o que consta do processo nº 13337/98,

RESOLVE de acordo com o artigo 40, inciso I, da Constituição Federal, combinado com o artigo, 207, inciso III, da Lei Municipal nº 2.380 de 26 de março de 1979, conceder aposentadoria, com proventos integrais a MARIA LIÉDA ARRUDA FERREIRA, ocupante do cargo de PROFESSOR DE NÍVEL SUPERIOR MAG.903-1, nível 1, matrícula nº 28.391-6, lotada na SECRETARIA DE EDUCAÇÃO E CULTURA (SEDEC).



FERNANDO ANTÔNIO DIAS
Secretário

PORTARIA Nº 430/98

Em, 14 de outubro de 1998

O SECRETÁRIO DA ADMINISTRAÇÃO, usando das atribuições que lhe confere o artigo 2º, inciso I, alínea "a", do Decreto nº 1.781, de 22 de março de 1989, e tendo em vista o que consta do processo nº 14395/98,

RESOLVE de acordo com o artigo 40, inciso I, da Constituição Federal, combinado com o artigo, 207, inciso III, da Lei Municipal nº 2.380 de 26 de março de 1979, conceder aposentadoria, com proventos integrais por invalidez a JOÃO MARQUES DE SOUZA, ocupante do cargo de VIGIA, nível 4, classe 101, matrícula nº 11.368-9, lotada na SECRETARIA DE ADMINISTRAÇÃO (SEAD).


FERNANDO ANTÔNIO DIAS
Secretário


PORTARIA Nº 431/98

Em, 14 de outubro de 1998

O SECRETÁRIO DA ADMINISTRAÇÃO,

usando das atribuições que lhe confere o artigo 2º, inciso I, alínea "a", do Decreto nº 1.781, de 22 de março de 1989, e tendo em vista o que consta do processo nº 13817/98,

RESOLVE de acordo com o artigo 40, inciso I, da Constituição Federal, combinado com o artigo 207, inciso III, da Lei Municipal nº 2.380 de 26 de março de 1979, conceder aposentadoria, com proventos integrais por invalidez a SEVERINO HONÓRIO ONOFRE, ocupante do cargo de ADVOGADO, nível 4, classe 301, matrícula Nº7.861-1, lotada na PROCURADORIA GERAL DO MUNICÍPIO (PROGEM).

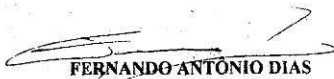

FERNANDO ANTÔNIO DIAS
Secretário

PORTARIA Nº 432/98

Em, 14 de outubro de 1998

O SECRETÁRIO DA ADMINISTRAÇÃO, usando das atribuições que lhe confere o artigo 2º, inciso I, alínea "a", do Decreto nº 1.781, de 22 de março de 1989, e tendo em vista o que consta do processo nº 17944/97,

RESOLVE de acordo com o artigo 40, inciso III, alínea "c", da Constituição Federal, combinado com o artigo 79, inciso III, alínea "c", da lei Orgânica para o Município de João Pessoa, conceder aposentadoria, com proventos proporcionais por tempo de serviço a MARIA DA GUIA O DE SOUZA, ocupante do cargo de PROFESSOR DE NÍVEL MÉDIO MAG.1.1., nível 5, matrícula nº 4.012-6, lotado na SECRETARIA DE EDUCAÇÃO E CULTURA (SEDEC).


FERNANDO ANTÔNIO DIAS
Secretário



**PREFEITURA MUNICIPAL DE JOÃO PESSOA
SECRETARIA DA ADMINISTRAÇÃO**

Prefeito - *Cícero de Lucena Filho*
Vice-Prefeito - *Reginaldo Tavares de Albuquerque*
Secretário-Chefe do Gabinete Civil - *Pedro Lindolfo de Lucena*
Secretário da Administração - *Fernando Antônio Dias*

SEMANÁRIO OFICIAL

Romildo Lourenço da Silva
GERENTE DO NÚCLEO DE REPRODUÇÃO GRÁFICA

Virginia Márcia Coutinho Nóbrega
ASSESSORA TÉCNICA-GABINETE CIVIL

José Wellington J. Moreira
ARTE-FINAL

**Órgão Oficial da Prefeitura Municipal de João Pessoa
Criado pela Lei Municipal nº 617 de 21 de agosto de 1964**

Divisão de Atos Oficiais - Gabinete Civil do Prefeito
Praça Antônio Rabelo Filho, 85 - Varadouro
CEP: 58.010-440 - PABX: 241.1313 - Ramal: 212

Confeccionado e Impresso no Núcleo de Reprodução Gráfica da Prefeitura Municipal de João Pessoa - Secretaria da Administração
Rua Diogo Velho, 150 - Sala: 105 - Centro - CEP: 58.013-110 - PABX: 241.3454 - Ramal: 230

SECRETARIA DA SAÚDE

EXTRATO DE TERMO ADITIVO AO CONVÊNIO CELEBRADO ENTRE A SECRETARIA DE SAÚDE DO MUNICÍPIO DE JOÃO PESSOA E A FUNDAÇÃO PARA O REMÉDIO POPULAR - FURP.

OBJETIVO: O presente Termo Aditivo do Convênio tem por objeto a prorrogação de sua vigência por mais doze meses e alteração das quantidades de medicamentos padronizados, a serem distribuídos à população carente do Município.

FUNDAMENTO LEGAL: Lei Federal nº 8.666/93


VALOR MENSAL: R\$855.178,08 (Oitocentos e cinquenta e cinco mil, cento e setenta e oito reais e oito centavos)

PRAZO DE VIGÊNCIA: 14.07.98 à 14.07.99

DATA DA ASSINATURA: 14.07.98


DR. JOSÉ EYMARD MORAES DE MEDEIROS
Secretário Municipal de Saúde

**PAGANDO SEUS
IMPOSTOS EM DIA...**



Você estará contribuindo
para o desenvolvimento
de sua Cidade.

**JOÃO PESSOA
É PRA VOCE!**

AVISO DE HOMOLOGAÇÃO DE LICITAÇÃO

A Secretaria de Saúde da Prefeitura Municipal de João Pessoa, através da Comissão Setorial de Licitação devidamente constituída pela portaria nº 040/98, com fundamento no Art. 16 da Lei Federal nº 8.666 de 21.06.93, torna público a HOMOLOGAÇÃO da seguinte Licitação:

PROCESSO	HOMOLOGAÇÃO	MODALIDADE	VENCEDOR	ITENS	OBJETO	VALOR TOTAL	TOTAL GERAL
058/98	14.09.98	CONVITE	DENTAL REAL - C. VELÓSO	04,	Aquisição de Material Perm. Odontológico	3.615,00	46.748,20
			DABI ATLANTE S/A	01,02,		6.508,00	
			PB DOCTOR / SAUDE MED. COM. REP. LTDA	03,		36.625,20	
059/98	25.09.98	CONVITE	ATL ALIMENTOS DO BRASIL LTDA	05,53,	Aquisição de Material de Consumo (Limpeza)	83,10	24.592,78
			PROMHOL LTDA	02,19,36,		6.128,54	
			D'LIMA / CLEITON ROBERTO O. DE LIMA	29,32,33,34,35,		460,96	
			MEDFARMA LTDA	18,		560,00	
			SAFIRA DISTRIBUIDORA LTDA	01,06,12,13,15,23,40,42,46,49,50,52,63,64		1.480,44	
			EASY PAPER COMERCIO LTDA	21,44,		867,60	
			LAVEX COMERCIAL LTDA	04,17,20,26,		6.989,00	
			COMERCIAL MANGUEIRA LTDA	03,16,30,38,45,		750,60	
			LECTIA COM. E REP. LTDA	11,22,27,		81,92	
			HOSMED COMERCIAL HOSP.MED. LTDA	28,		87,00	
			TOSCANO IND.COM. PROD.QUIM.LTDA	10,14,48,		540,26	
			D'SCART DIST. PROD. DESCART. LTDA	07,09,24,25,31,37,41,43,51,54,57,65,66,		3.564,74	
			VIA BRASIL / FRANCISCO A. S. BRASIL	08,47		405,35	
			COMERCIAL SIMPLEX LTDA	39,		348,10	
			CENTRAL PLAST/LUCIANA A.R. XIMENES	55,58,59,60,61,62,		2.133,57	
			D.P. L. COM. E REP. LTDA	56,		111,60	
060/98	14.09.98	CONVITE	D'SCART DIST. DE PROD. DESC. LTDA	11,20,22,43,74,75	Aquisição de Gêneros Alimentícios	9.700,29	49.861,61
			TECNOLIFE COMERCIAL LTDA	24,46,80		1.150,14	
			COM. E REP. PRIMOR LTDA	09,10,23,52,53		5.184,40	
			ATL ALIMENTOS DO BRASIL LTDA	03,07,25,35,44,45,54,55,64,76		3.188,06	
			E.C. COM. REP. LTDA	14,56,57,63,65,69		3.864,40	
			BOAS MARCAS COM. E REP. LTDA	01,02,06,08,15,16L,17,18,19,26,27,28,29,30,32,33,34,36,37,38,39,40,41,42,47,48,49,50,58,59,60,62,66,67,68,77,78,79,82,83		25.172,48	
			VIA BRASIL / FRANCISCO A. S. BRASIL	12,13,21,		1.601,84	
			BIOPHARM COM. PROD. NAT. FARM. LTDA	01,03,04,05,06,07,08,09,10,11,13,14,16,18,19,20,21,22,23,24,26,27,28,29,30,31,32,33,34,35		11.367,50	
			COMERCIAL MANGUEIRA LTDA	12,25,		862,00	
			REI LABOR COM.PROD.PLAB. LTDA	17,		105,00	
TOSCANO IND. COM. PROD.QUIM. LTDA	02,	980,00					

Wilka Rodrigues de Medeiros
Presidente - CSL - SESAU

AVISO DE HOMOLOGAÇÃO DE LICITAÇÃO

A Secretaria de Saúde da Prefeitura Municipal de João Pessoa, através da Comissão Setorial de Licitação devidamente constituída pela portaria nº 040/98, com fundamento no Art. 16 da Lei Federal nº 8.666 de 21.06.93, torna público a HOMOLOGAÇÃO da seguinte Licitação:

PROCESSO	HOMOLOGAÇÃO	MODALIDADE	VENCEDOR	ITENS	OBJETO	VALOR TOTAL	TOTAL GERAL
058/98	14.09.98	CONVITE	DENTAL REAL - C. VELÓSO	04,	Aquisição de Material Perm. Odontológico	3.615,00	46.748,20
			DABI ATLANTE S/A	01,02,		6.508,00	
			PB DOCTOR / SAUDE MED. COM. REP. LTDA	03,		36.625,20	
059/98	25.09.98	CONVITE	ATL ALIMENTOS DO BRASIL LTDA	05,53,	Aquisição de Material de Consumo (Limpeza)	83,10	24.592,78
			PROMHOL LTDA	02,19,36,		6.128,54	
			D'LIMA / CLEITON ROBERTO O. DE LIMA	29,32,33,34,35,		460,96	
			MEDFARMA LTDA	18,		560,00	
			SAFIRA DISTRIBUIDORA LTDA	01,06,12,13,15,23,40,42,46,49,50,52,63,64		1.480,44	
			EASY PAPER COMERCIO LTDA	21,44,		867,60	
			LAVEX COMERCIAL LTDA	04,17,20,26,		6.989,00	
			COMERCIAL MANGUEIRA LTDA	03,16,30,38,45,		750,60	
			LECTIA COM. E REP. LTDA	11,22,27,		81,92	
			HOSMED COMERCIAL HOSP.MED. LTDA	28,		87,00	
			TOSCANO IND.COM. PROD.QUIM.LTDA	10,14,48,		540,26	
			D'SCART DIST. PROD. DESCART. LTDA	07,09,24,25,31,37,41,43,51,54,57,65,66,		3.564,74	
			VIA BRASIL / FRANCISCO A. S. BRASIL	08,47		405,35	
			COMERCIAL SIMPLEX LTDA	39,		348,10	
			CENTRAL PLAST/LUCIANA A.R. XIMENES	55,58,59,60,61,62,		2.133,57	
			D.P. L. COM. E REP. LTDA	56,		111,60	
060/98	14.09.98	CONVITE	D'SCART DIST. DE PROD. DESC. LTDA	11,20,22,43,74,75	Aquisição de Gêneros Alimentícios	9.700,29	49.861,61
			TECNOLIFE COMERCIAL LTDA	24,46,80		1.150,14	
			COM. E REP. PRIMOR LTDA	09,10,23,52,53		5.184,40	
			ATL ALIMENTOS DO BRASIL LTDA	03,07,25,35,44,45,54,55,64,76		3.188,06	
			E.C. COM. REP. LTDA	14,56,57,63,65,69		3.864,40	
			BOAS MARCAS COM. E REP. LTDA	01,02,06,08,15,16L,17,18,19,26,27,28,29,30,32,33,34,36,37,38,39,40,41,42,47,48,49,50,58,59,60,62,66,67,68,77,78,79,82,83		25.172,48	
			VIA BRASIL / FRANCISCO A. S. BRASIL	12,13,21,		1.601,84	
			BIOPHARM COM. PROD. NAT. FARM. LTDA	01,03,04,05,06,07,08,09,10,11,13,14,16,18,19,20,21,22,23,24,26,27,28,29,30,31,32,33,34,35		11.367,50	
			COMERCIAL MANGUEIRA LTDA	12,25,		862,00	
			REI LABOR COM.PROD.PLAB. LTDA	17,		105,00	
TOSCANO IND. COM. PROD.QUIM. LTDA	02,	980,00					

Wilka Rodrigues de Medeiros
Presidente - CSL - SESAU

SECRETARIA DO PLANEJAMENTO

Carta Convite Nº 05/98
Resultado de Julgamento

Objeto : Elaboração de Projetos Executivos de Áreas Degradadas do
Município de João Pessoa

Abertura: 30/09/98

Classificação e Valor

1º - Projeto - Consultoria, Engenharia Ltda.....R\$ 63.624,00

2º - Norconsult - Projeto e Consultoria Ltda.....R\$ 64.500,00

3º - Conset - Construtora Sal Americana de Eng. Ltda.....R\$ 65.000,00

João Pessoa, 08 de outubro de 1998

Arnobio Ramalho Beserra Cavalcante
ARNOBIO RAMALHO BESERRA CAVALCANTE
Presidente CPL

SECRETARIA DA INFRA-ESTRUTURA

Modalidade de Licitação	Proponente Vencedor	Objeto	Valor Total R\$
Aditivo a Tornada de Preços nº 09/98	A.G.L. Engenharia Ltda	Pavimentação com paralelepípedos em diversos locais na cidade de João Pessoa, apresentada por Lotes: LOTE 05 - Rua Luiz Lianza (trecho: Rua Aragão e Melo/Rua Carneiro da Cunha); e Rua Aragão e Melo (trecho: Rua Corinta Rosas/ Rua Barão de Mamanguape), no Bairro da Torre.	13.897,00
Aditivo a Tornada de Preços nº 01/98	BETA Projetos e Construções Ltda	Ampliação de Unidades Escolares da Rede Municipal de Ensino, na Cidade de João Pessoa, apresentada por Lotes: para o LOTE 01 Ampliação das Escolas Municipais Tharsila Barbosa da Franca (Grotão), Padre Leonel da Franca (Ernesto Geisel), e José Eugênio Lins de Albuquerque (Ernesto Geisel).	28.507,61
Aditivo a Tornada de Preços nº 33/97	CONCRETA Construções e Incorporações Ltda	Construção de uma Unidade Educacional Infantil no Conjunto Cidade Padre Zé	36.465,36
Aditivo a Tornada de Preços nº 34/97	Construtora ECON Empreendimentos e Construções Ltda	Construção de Unidades Comunitárias destinadas ao programa "E PRA PRODUZIR", nas cidades de João Pessoa, para o LOTE 02 - Construção dos Centros de Cidadania dos Conjuntos de Mangabeira e Valentina de Figueiredo.	51.048,86
Aditivo ao Convite nº 25/98	C.G. Construtora e Comércio Ltda	Construção da Praça na Rua Josefa Taveira em Mangabeira.	13.443,12
Aditivo ao Convite nº 22/98	D.M. Construções Civas Ltda	Construção de uma Área de Lazer no Conjunto Ernesto Geisel.	9.259,45
Aditivo ao Convite nº 34/98	PLANTEL Telecomunicações Ltda	Execução do prolongamento do lançamento da Galeria em um Terreno privado na Rua Dr. Euclides Neiva - Mangabeira	641,31
Tornada de Preços nº 36/98	3C Engenharia Ltda	Recuperação da pavimentação com Pré-Misturado Asfáltico à Frio (PMF) em diversas Ruas da Cidade, apresentada por Lotes: LOTE 01	127.162,50
Tornada de Preços nº 36/98	A.G.L. Engenharia Ltda	Recuperação da pavimentação com Pré-Misturado Asfáltico à Frio (PMF) em diversas Ruas da Cidade, apresentada por Lotes: LOTE 02	127.085,40
Tornada de Preços nº 37/98	CONCRETA Construções e Incorporações Ltda	Construção da uma Praça situada nas Ruas Angela Lucena/José O. Batista/Francisco B. Sobrinho no Conjunto Valentina Figueiredo e Recuperação das Praças Professora Maria de Lourdes Carvalho e Contabilista Manoel Aristeu Pinheiro de Mendonça na Favela do Conjunto Emani Sátiro	65.961,58
Tornada de Preços nº 38/98	S.P. Construção Civil Ltda	Recup. da Creche VIDA no PROSIND I(Mangabeira), Recup. da Associação dos Moradores na Favela dos Ipês, Recup. da Quadra de Esportes do Parque dos Ipês, e Constr. do muro contorno terreno a ser construído uma Creche na Com. Nova República	58.209,22

Tornada de Preços nº 39/98	W.S. Construções Ltda	Pavimentação com Paralelepípedos em diversas Ruas da Cidade De João Pessoa - LOTE 01 - Rua Dr. Galileu de Belli (Trecho: R. Waldemar G. Nazianzeno/Casa Nº 170); Rua Carreiro João Simão Sobrinho (Trecho: R. Dr. Galileu De Belli/ R. José L. Sobrinho); e Rua Projetada na Favela Nova República, no Conjunto Ernesto Geisel; e Rua Pedro Sena (Trecho: R. Henrique Ruffo/R. Marechal Rondon) no Jardim 13 de Maio.	43.806,20
Tornada de Preços nº 39/98	RIO SUL Construções e Empreendimentos Ltda	Pavimentação com Paralelepípedos em diversas Ruas da Cidade De João Pessoa - LOTE 02 - Rua Pereira Pacheco (Trecho:R. 19 De Março/Casa Nº 170); e Rua Justo Gouveia (Trecho:R. Santa Terezinha/R. Frederico Chopin), no Baixo Roger; e Rua Representante José Ribeiro da Silva (Trecho: R. J. Carneiro Rodrigues/Casa Nº 115) no Jardim Gnaiba.	42.638,47
Tornada de Preços nº 40/98	Construtora e Imobiliária VIGA Ltda	Recuperação da Drenagem em diversas Ruas de João Pessoa	49.998,00
Isento nº 21/98 - DEOB	BETA Projetos e Construções Ltda	Restauração da fachada do Prédio da FUNJOPE, localizado na Praça Antenor Navarro - Varadouro	11.990,80
Isento nº 22/98 - DEOB	Construtora ECON Empreendimentos e Construções Ltda	Recuperação das Instalações hidro-sanitárias do Mercado Público Municipal do Rangel	2.047,61
Isento nº 32/98 - DEMAV	Jonildo Brito Retifica Campinense Ltda	Aquisição de peças e serviços de mão-de-obra a ser empregada na recuperação geral do Motor OM 352 do Veículo Mercedes Benz, placa MNG 2424, prefixo CBA 14 da PMJP.	6.488,00
Isento nº 33/98 - DEMAV	Casa dos Pneus Boa Viagem Ltda	Recapachutagem de pneus em diversos Veículos pertencentes a Edilidade	1.861,20
Isento nº 34/98 - DEMAV	PRODIESEL Welhinton Rodrigues da Silva	Recuperação geral da bomba injetora BOSCH, pertencente ao Veículo Mercedes Benz, placa MMT 9612, prefixo CBA-19, pertencente a Edilidade	890,00

CÂMARA MUNICIPAL

LEI Nº 1.574 DE 04 DE SETEMBRO DE 1998.

AUTOR: VEREADOR LUCIANO CARTAXO PIRES DE SA

DISPÕE SOBRE A NOMEAÇÃO E DELIMITAÇÃO DOS 60 (SESSENTA) BAIRROS DO MUNICÍPIO DE JOÃO PESSOA E DA OUTRAS PROVIDÊNCIAS.

A MESA DIRETORA DA CÂMARA MUNICIPAL DE JOÃO PESSOA, ESTADO DA PARAÍBA, FAZ SABER QUE O PODER LEGISLATIVO APROVA E PROMULGA A SEGUINTE LEI:

Art. 1º - Ficam nomeados e delimitados os 60 (sessenta) Bairros do Município de João Pessoa conforme cartografia e memorial descritivo constante desta Lei.

Art. 2º - O Poder Executivo providenciará, no prazo de 30 (trinta) dias, a colocação das placas indicativas nos limites de cada Bairro seguindo o memorial descritivo da presente Lei.

Art. 3º - O Poder Executivo através do setor competente, procederá o cadastramento dos Bairros e suas respectivas delimitações, de que trata o artigo 1º, da presente Lei, junto à SAELPA, CASEPA, TELPA E EMPRESA BRASILEIRA DE CORREIOS E TELEGRAFOS - ECT.

Art. 4º - Esta Lei entra em vigor na data de sua publicação, revogadas as disposições em contrário.

PAÇO DA CÂMARA MUNICIPAL DE JOÃO PESSOA, EM 04 DE SETEMBRO DE 1998.

ANTONIO HERVAZIO BEZERRA CAVALCANTI

PRESIDENTE

LUCIANO CARTAXO PIRES DE SA

1º VICE-PRESIDENTE

WALTER GOMES DE ARAUJO

2º VICE-PRESIDENTE

JOAO BONCALVES DE AMORIM SUBRINHO

2º SECRETARIO

RELAÇÃO DE BAIRROS

001	BAIRRO AGUA FRIA
002	BAIRRO AERoclUBE
003	BAIRRO ALTIPLANO CABO BRANCO
004	BAIRRO ALTO DO CEU
005	BAIRRO ALTO DO MATEUS
006	BAIRRO ANATOLIA
007	BAIRRO DOS ESTADOS
008	BAIRRO DAS INDUSTRIAS
009	BAIRRO DOS IPES
010	BAIRRO DOS BANCARIOS
011	BAIRRO BESSA
012	BAIRRO BRISA MAR
013	BAIRRO CABO BRANCO
014	BAIRRO CASTELO BRANCO
015	BAIRRO CENTRO
016	BAIRRO CIDADE DOS COLIBRIS
017	BAIRRO PRADRE ZE
018	BAIRRO COSTA E SILVA
019	BAIRRO CRISTO REDENTOR
020	BAIRRO CRUZ DAS ARMAS
021	BAIRRO CUIA
022	BAIRRO DISTRITO INDUSTRIAL
023	BAIRRO ERNANI SATIRO
024	BAIRRO ERNESTO GEISEL
025	BAIRRO EXPEDICIONARIOS
026	BAIRRO FUNCIONARIOS
027	BAIRRO GROTAO

028	BAIRRO ILHA DO BISPO
029	BAIRRO JAGUARIBE
030	BAIRRO JOAO PAULO II
031	BAIRRO JOAO AGRIPINO
032	BAIRRO JOSE AMERICO
033	BAIRRO JARDIM DAS ACACIAS
034	BAIRRO JARDIM CIDADE UNIVERSITARIA
035	BAIRRO JARDIM OCEANIA
036	BAIRRO JARDIM SAO PAULO
037	BAIRRO JARDIM VENEZA
038	BAIRRO MANAIRA
039	BAIRRO MANDACARU
040	BAIRRO MANGABEIRA
041	BAIRRO MIRAMAR
042	BAIRRO MUCUMAGRO
043	BAIRRO OITZEIRO
044	BAIRRO PARATIBE
045	BAIRRO DA PENHA
046	BAIRRO PEDRO GODIM
047	BAIRRO PLANALTO DA BOA ESPERANCA
048	BAIRRO PONTA DO SEIXAS
049	BAIRRO PORTAL DO SOL
050	BAIRRO DO ROGER
051	BAIRRO DE SAO JOSE
052	BAIRRO TAMBAU
053	BAIRRO TAMBIA
054	BAIRRO TAMBAUZINHO
055	BAIRRO TREZE DE MAIO
056	BAIRRO DA TORRE
057	BAIRRO DAS TRINCHEIRAS
058	BAIRRO DO VARJAO
059	BAIRRO VALENTINA
060	BAIRRO VARADOURO

PROJETO DE LEI: IMPLANTAÇÃO DOS BAIRROS DE JOÃO PESSOA

CIDADE: João Pessoa MUNICIPIO: João Pessoa UF: Paraíba
 BAIRRO: AGUA FRIA ANEXO: 01

BREVE HISTORICO

BAIRROS LIMITROFES

NORTE: JARDIM SAO PAULO
 SUL: JOSE AMERICO/ERNESTO GEISEL
 LESTE: CIDADE DOS COLIBRIS
 OESTE: RESERVA FLORESTAL DO BURAUQUINHO

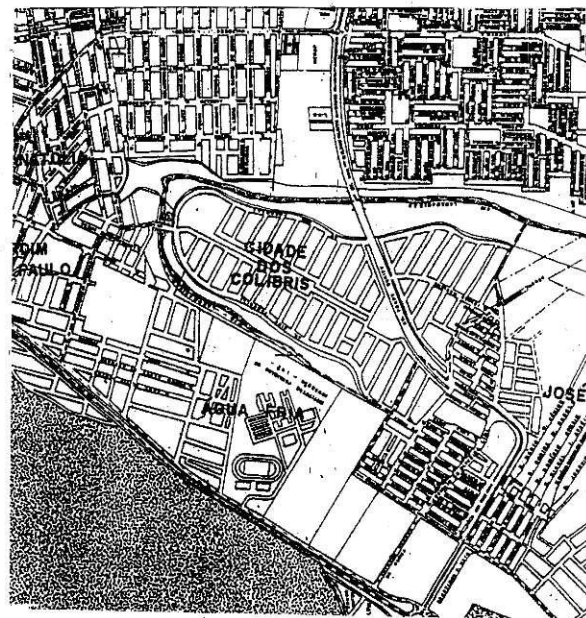
MEMORIAL DESCRITIVO

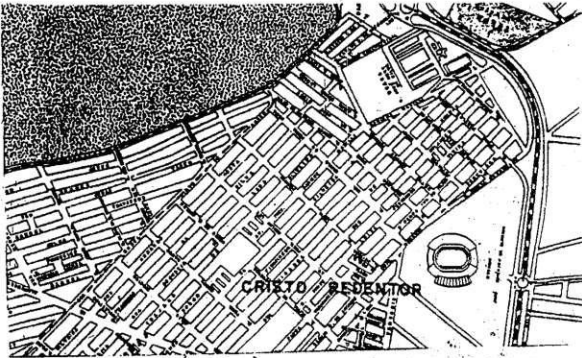
ANEXO-02

MEMORIAL DESCRITIVO ANEXO-02			
DENOMINAÇÃO DO BAIRRO: CABO BRANCO			
INICIO	DESCRIÇÃO DO PERIMETRO	TERMINO	OBSERVAÇÕES
JUNÇÃO DA R. JOAQUIM BORBA FILHO	R. LOURENCO DE SOUZA ATÉ O PONTILHÃO DO RIO LARANJEIRAS POR ESTE PASSANDO ATRÁS DO CAMPUS DO IPÊ ATÉ A ALTURA DA RUA JOSE MARQUES DE SOUZA. SEQUE A DIREITA EM LINHA RETA ATÉ A R. PROFESSORA LUÍZA DE MEDEIROS. PROLONGAMENTO A R. AGOSTINHO FONSECA NETO. PELA ESTRADA QUE CONTORNA A TELPA ATÉ A BR 230	R. JOAQUIM BORBA FILHO	

REPRESENTAÇÃO CARTOGRAFICA

ANEXO-03





PROJETO DE LEI: IMPLANTAÇÃO DOS BAIRROS DE JOÃO PESSOA

CIDADE: João Pessoa MUNICÍPIO: João Pessoa UF: Paraíba
 BAIRRO: AERoclUBE ANEXO: 01

BREVE HISTÓRICO

BAIRROS LÍMITROFES

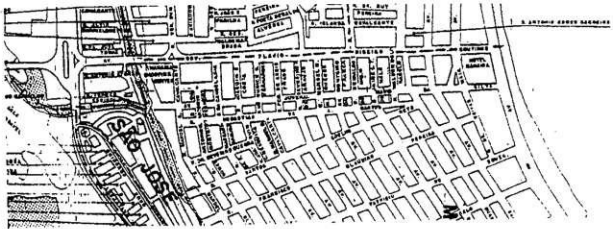
NORTE: BESSA
 SUL: MANAÍRA
 LESTE: OCEANO ATLÂNTICO
 OESTE: AERoclUBE

MEMORIAL DESCRITIVO ANEXO: 02

DENOMINAÇÃO DO BAIRRO: CABO BRANCO

INÍCIO	DESCRIÇÃO DO PERÍMETRO	TÉRMINO	OBSERVAÇÕES
JUNÇÃO DA AV. CAMPOS SALES COM A AV. JOSÉ DE OLIVEIRA CURCHATUZ	PROLONGAMENTO DA R. MIRIAM BARRETO RABELO, AV. GOV. FLAVIO RIBEIRO COUTINHO, RIO JAGUARIBE.	AV. PRESIDENTE CAMPOS SALES	

REPRESENTAÇÃO CARTOGRAFICA ANEXO: 03



PROJETO DE LEI: CRIAÇÃO DE BAIRROS

CIDADE: João Pessoa MUNICÍPIO: João Pessoa UF: Paraíba
 BAIRRO: Atriplano Cabo Branco ANEXO: 01

BREVE HISTÓRICO

BAIRROS LÍMITROFES

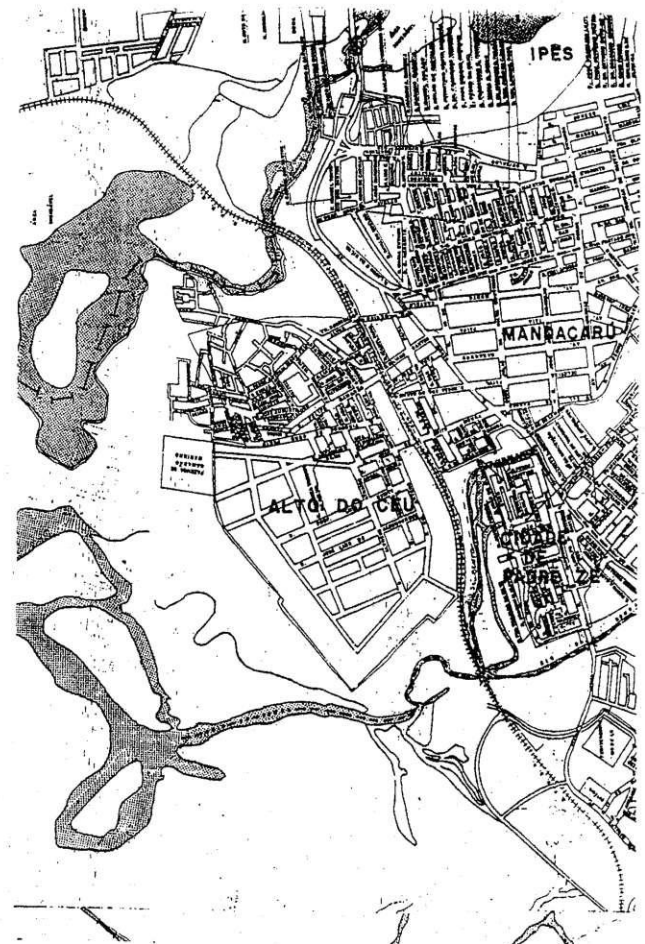
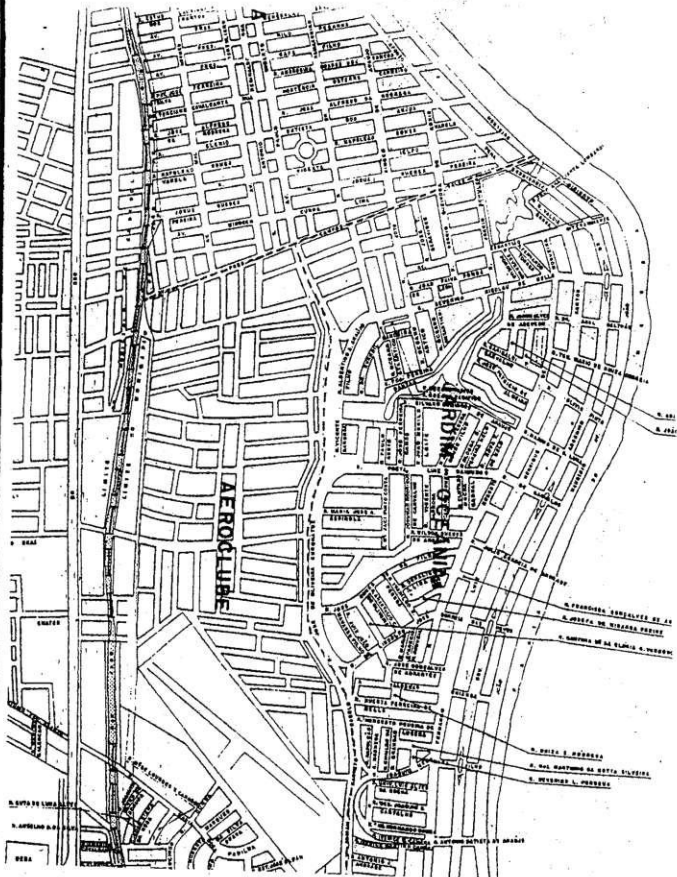
NORTE: MIRAMAR / CABO BRANCO
 SUL: PORTAL DO SOL / BANCÁRIOS
 LESTE: CABO BRANCO
 OESTE: CASTELO BRANCO

MEMORIAL DESCRITIVO ANEXO: 02

DENOMINAÇÃO DO BAIRRO:

INÍCIO	DESCRIÇÃO DO PERÍMETRO	TÉRMINO	OBSERVAÇÕES
JUNÇÃO DA AVENIDA MINISTRO JOSE AMERICO DE ALMEIDA,	AVENIDA JOÃO CYRILLO, RUA EUGENIO CARNEIRO MONTEIRO, ATE O RIO TIMBO, POR ESTE ATE O RIO JAGUARIBE,	AVENIDA JOSE AMERICO DE ALMEIDA,	

REPRESENTAÇÃO CARTOGRAFICA ANEXO: 03



PROJETO DE LEI: IMPLANTAÇÃO DOS BAIRROS DE JOÃO PESSOA

CIDADE: João Pessoa MUNICÍPIO: João Pessoa UF: Paraíba
 BAIRRO: ALTO DO MATEUS ANEXO: 01

BREVE HISTORICO

BAIRROS LIMITROFES:

NORTE: BAYEUX

SUL: OITIZEIRO

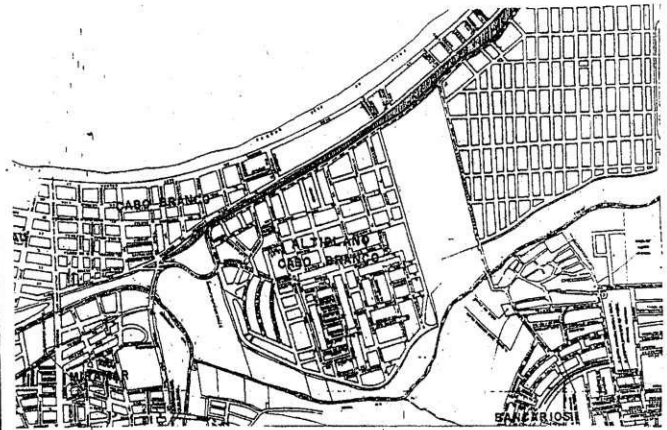
LESTE: ILHA DO BISPO

OESTE: BAYEUX

MEMORIAL DESCRITIVO ANEXO:02

DENOMINAÇÃO DO BAIRRO: CABO BRANCO			
INICIO	DESCRIÇÃO DO PERIMETRO	TERMINO	OBSERVAÇÕES
JUNÇÃO DA R. PASTOR RAUL SOUZA COSTA	RIO MARÉS, RIO SANHAUÁ, CRUZA A LINHA DA REFESA, ATÉ CONFRONTAR -SE COM A VIA ACESSO OESTE	R. PASTOR RAUL SOUZA COSTA	

REPRESENTAÇÃO CARTOGRAFICA ANEXO:03



PROJETO DE LEI: IMPLANTAÇÃO DOS BAIRROS DE JOÃO PESSOA

CIDADE: João Pessoa MUNICÍPIO: João Pessoa UF: Paraíba
 BAIRRO: ALTO DO CEU ANEXO: 01

BREVE HISTORICO

BAIRROS LIMITROFES:

NORTE: CABEDELO

SUL: MANDACARÚ

LESTE: CABEDELO

OESTE: RÓGER

MEMORIAL DESCRITIVO ANEXO:02

DENOMINAÇÃO DO BAIRRO: CABO BRANCO			
INICIO	DESCRIÇÃO DO PERIMETRO	TERMINO	OBSERVAÇÕES
LIMITE INTERMUNICIPAL JOÃO PESSOA/CABEDEL O	LINHA DA REFESA, RIO DA BOMBA ATÉ OS LIMITES INTERMUNICIPAL DE BAYEUX	LIMITE INTERMUNICIPAL JOÃO PESSOA/CABEDEL O	

REPRESENTAÇÃO CARTOGRAFICA ANEXO:03

PROJETO DE LEI: CRIAÇÃO DE BAIRROS

CIDADE: João Pessoa MUNICÍPIO: João Pessoa UF: Paraíba

PROJETO DE LEI: CRIAÇÃO DE BAIRROS

CIDADE: João Pessoa MUNICÍPIO: João Pessoa UF: Paraíba
 BAIRRO: Anatólia ANEXO: 01

BREVE HISTORICO

BAIRROS LIMITROFES

NORTE: BANCARIOS

SUL: JARDIM CIDADE UNIVERSITÁRIA

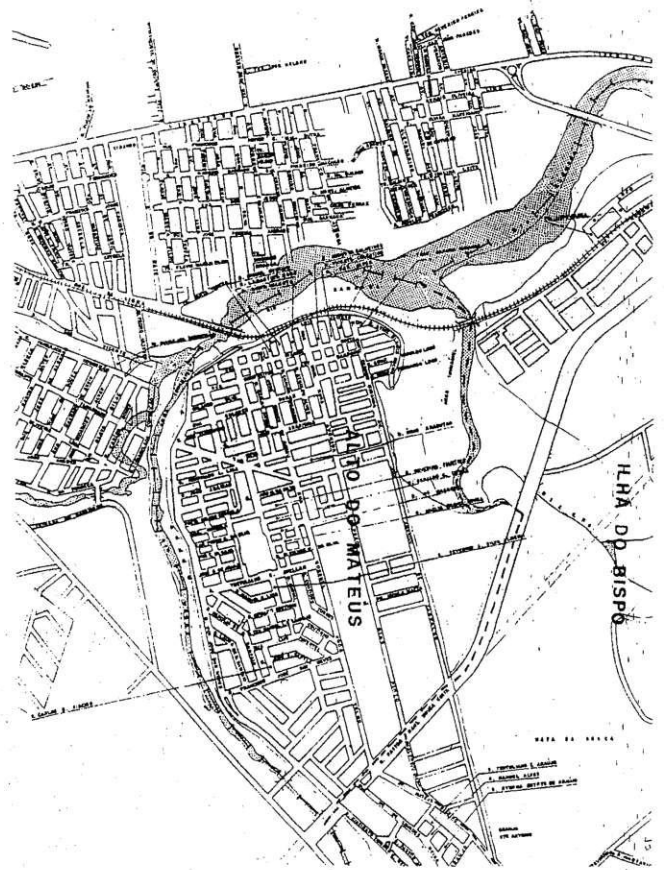
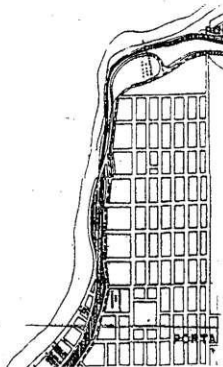
LESTE: BANCARIOS

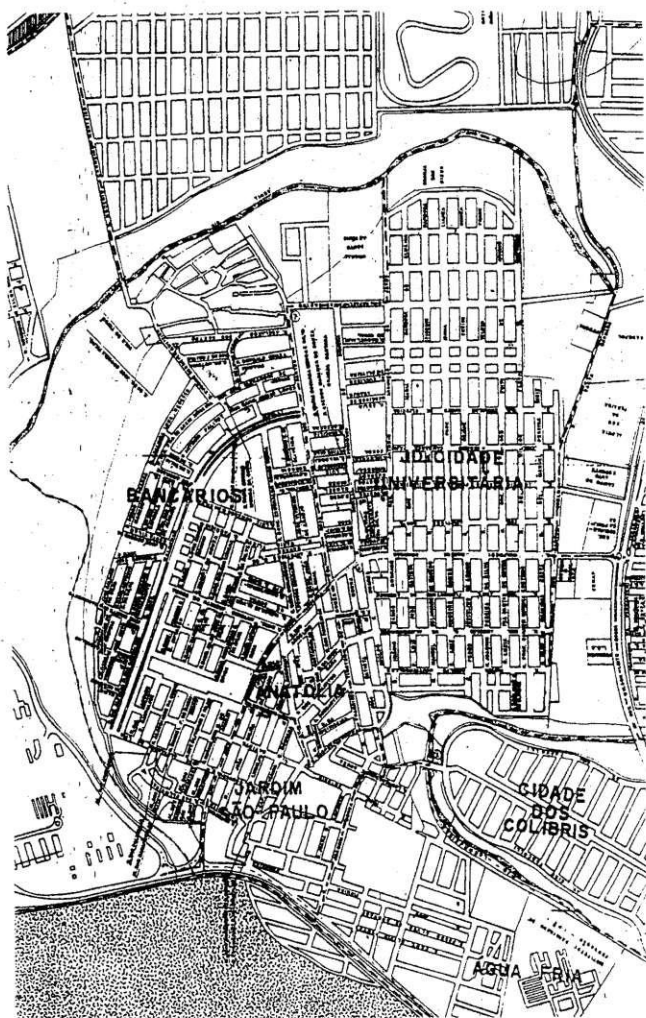
OESTE: JARDIM SÃO PAULO

MEMORIAL DESCRITIVO ANEXO: 02

DENOMINAÇÃO DO BAIRRO:			
INICIO	DESCRIÇÃO DO PERIMETRO	TERMINO	OBSERVAÇÕES
RUA EMPRESÁRIO JOÃO RODRIGUES.	RUA BANCÁRIO SERGIO GUERRA, RUA FRANCISCO TIMOTEO DE SOUZA, RUA DAS SERINGUEIRAS, AVENIDA FLAMBOYANT, RUA JOSÉ C. DA NÓBREGA.	RUA EMP JOÃO RODRIGUES.	

REPRESENTAÇÃO CARTOGRAFICA ANEXO: 03





PROJETO DE LEI. IMPLANTAÇÃO DOS BAIRROS DE JOÃO PESSOA

CIDADE: João Pessoa MUNICÍPIO: João Pessoa UF: Paraíba
 BAIRRO: BAIRRO DOS ESTADOS
 ANEXO: 01

BREVE HISTÓRICO

BAIRROS LÍMITROFES

NORTE: IPÊS, MANDACARU, TREZE DE MAIO
 SULTAMBAUZINHO, EXPEDICIONÁRIOS, TORRE
 LESTE: PEDRO GONDIM
 OESTE: JARDIM DAS ACÁCIAS

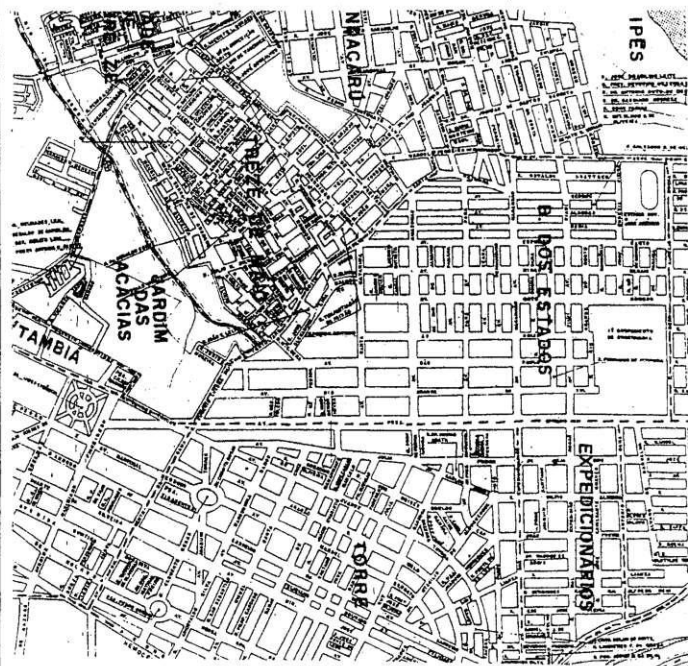
MEMORIAL DESCRITIVO

ANEXO:02

DENOMINAÇÃO DO BAIRRO: CABO BRANCO			
INÍCIO	DESCRIÇÃO DO PERÍMETRO	TERMINO	OBSERVAÇÕES
AV. ACRE	AV. DES. AURÉLIO ROCHA. AV. PRESIDENTE EPITÁCIO PESSOA. R. EUGÊNIO LUCENA NEIVA. R. TERTULIANO DE BRITO. R. GONZAGA DA SILVA. AV. SANTA CATARINA. AV. DOM MANOEL PAIVA. R. MANOEL FERREIRA MACHADO.	AV. ACRE	

REPRESENTAÇÃO CARTOGRÁFICA

ANEXO:03



PROJETO DE LEI: IMPLANTAÇÃO DOS BAIRROS DE JOÃO PESSOA

CIDADE: João Pessoa MUNICÍPIO: João Pessoa UF: Paraíba
 BAIRRO: BAIRRO DAS INDÚSTRIAS
 ANEXO: 01

BREVE HISTÓRICO

BAIRROS LÍMITROFES

NORTE: JARDIM VENEZA
 SUL: LÍMITES INTERMUNICIPAIS
 LESTE: DISTRITO INDUSTRIAL
 OESTE: LÍMITE INTERMUNICIPAL

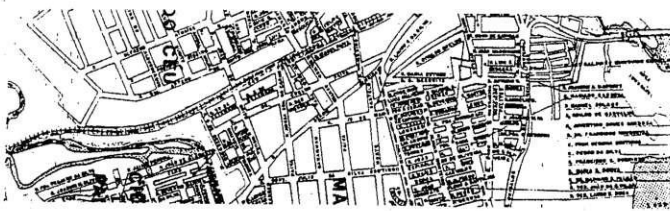
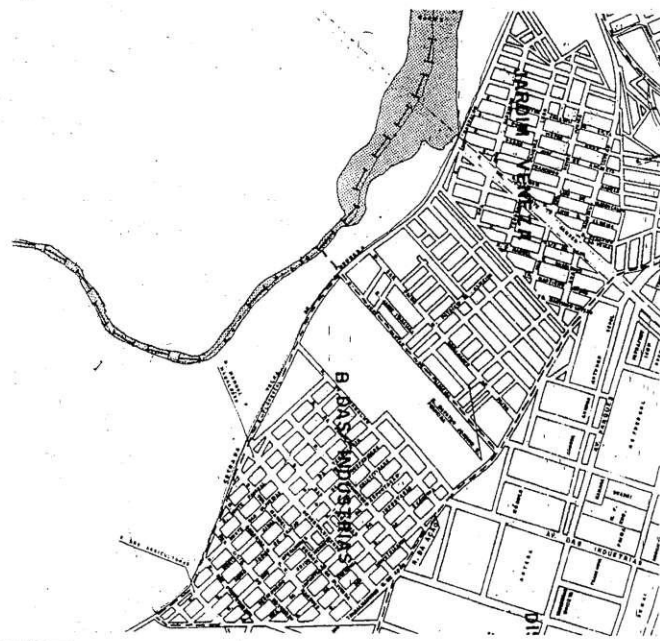
MEMORIAL DESCRITIVO

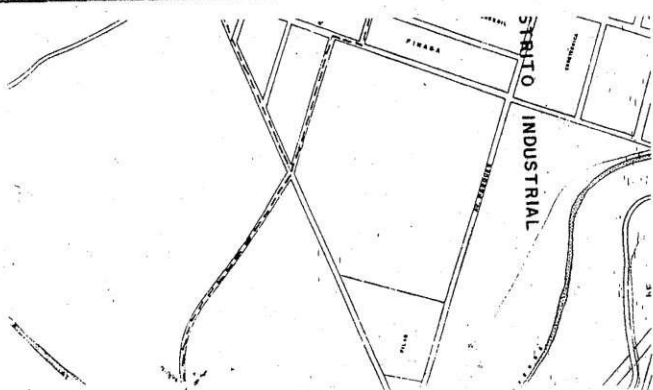
ANEXO:02

DENOMINAÇÃO DO BAIRRO: CABO BRANCO			
INÍCIO	DESCRIÇÃO DO PERÍMETRO	TERMINO	OBSERVAÇÕES
R. JOSÉ DANTAS DE ALMEIDA	R. DA AÇÃO. CONTORNA AS FÁBRICAS ENGECIL, FIMASA. CONTORNANDO OS LÍMITES DO BAIRRO ATÉ CONFRONTAR COM A R. FLORESTAL.	R. JOSÉ DANTAS DE ALMEIDA	

REPRESENTAÇÃO CARTOGRÁFICA

ANEXO:03

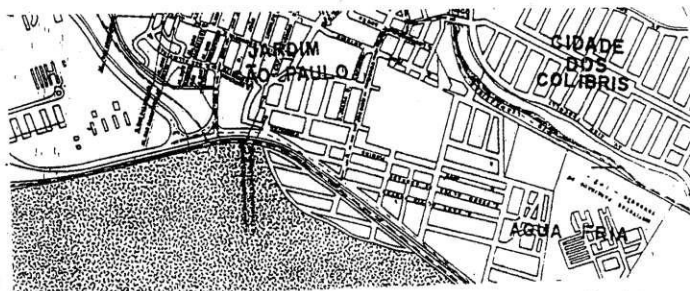




PROJETO DE LEI: CRIAÇÃO DE BAIRROS		
CIDADE: João Pessoa	MUNICÍPIO: João Pessoa	UF: Paraíba
BAIRRO: Bancanos ANEXO: 01		
BREVE HISTÓRICO		
BAIRROS LIMITROFES		
NORTE: CASTELO BRANCO / ALTIPLANO CABO BRANCO		
SUL: JD. CIDADE UNIVERSITÁRIA		
LESTE: PORTAL DO SOL		
OESTE: ANATOLIA / JARDIM SÃO PAULO / RESERVA ELORESTAL DA MATA DO BURAUQUINHO		

MEMORIAL DESCRITIVO ANEXO: 02			
DENOMINAÇÃO DO BAIRRO:			
INÍCIO	DESCRIÇÃO DO PERÍMETRO	TERMINO	OBSERVAÇÕES
JUNÇÃO AFLUENTE DO RIO TIMBÓ COM O PRÓPRIO RIO.	POR ESTE ATÉ AS IMEDIAÇÕES DA GRANJA SANTO ANTONIO, CONTORNANDO-A (INCLUSIVE) R. RAD. ANTONIO ASSUNÇÃO DE JESUS, R. RAFAEL FARIAS DE CASTRO, R. ROSA LIMA DOS SANTOS, R. SÉRGIO GUERRA, R. JOÃO RODRIGUES.	ATÉ ENCONTRAR AFLUENTE DO RIO TIMBÓ.	

REPRESENTAÇÃO CARTOGRÁFICA ANEXO: 03



PROJETO DE LEI: IMPLANTAÇÃO DOS BAIRROS DE JOÃO PESSOA

CIDADE: João Pessoa MUNICÍPIO: João Pessoa UF: Paraíba
 BAIRRO: Bessa ANEXO: 01

BREVE HISTÓRICO

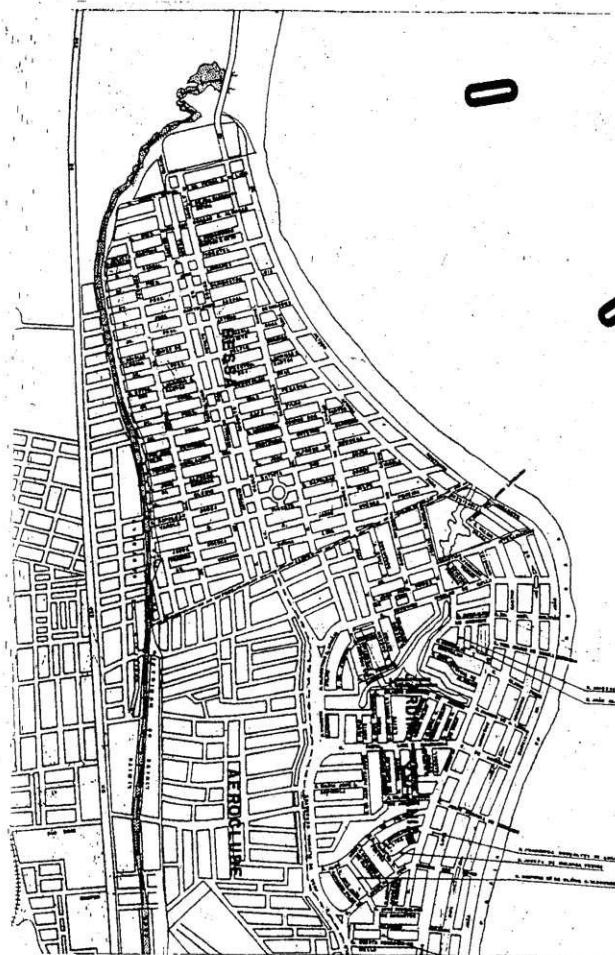
BAIRROS LIMITROFES

NORTE: RIO JAGUARIBE/CABEDELO
 SUL: JARDIM OCEANIA/AEROCLUBE
 LESTE: OCEANO ATLÂNTICO
 OESTE: RIO JAGUARIBE/CABEDELO

MEMORIAL DESCRITIVO ANEXO: 02

DENOMINAÇÃO DO BAIRRO: CABO BRANCO			
INÍCIO	DESCRIÇÃO DO PERÍMETRO	TERMINO	OBSERVAÇÕES
COMPREENDIDO PELA FOZ DO RIO JAGUARIBE E OCEANO ATLÂNTICO	AV. PRESIDENTE CAMPOS SALES, MARGEM DO RIO JAGUARIBES	FOZ DO RIO JAGUARIBE	

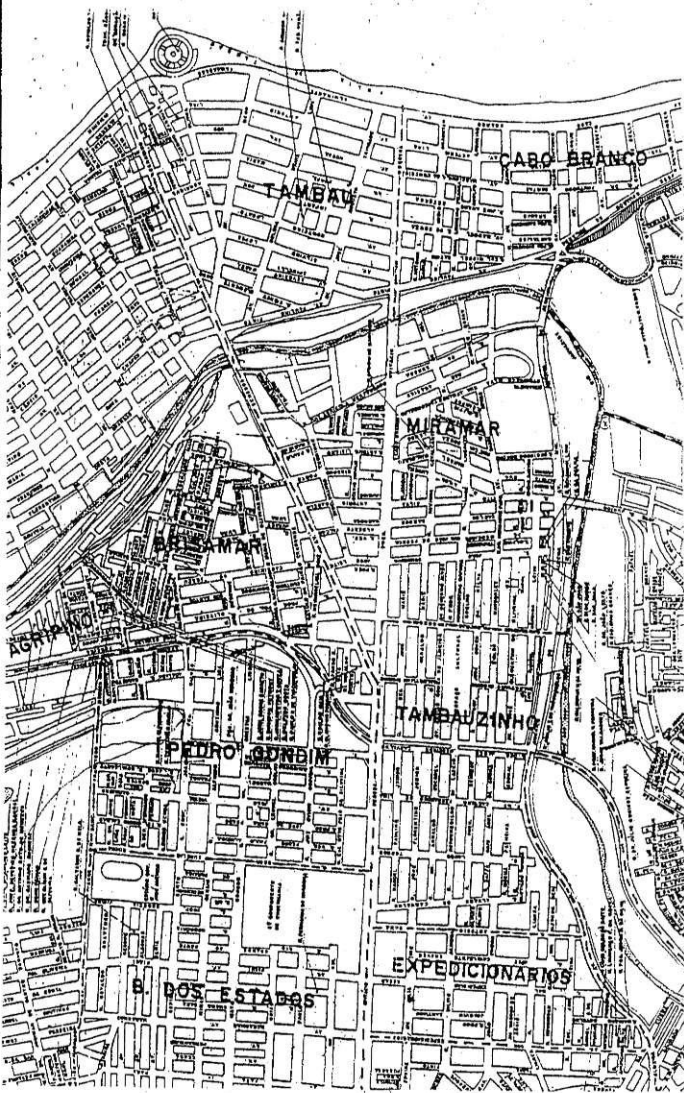
REPRESENTAÇÃO CARTOGRÁFICA ANEXO: 03



PROJETO DE LEI: CRIAÇÃO DE BAIROS	
CIDADE: João Pessoa	MUNICÍPIO: João Pessoa UF: Paraíba
BAIRRO: Brisamar	ANEXO: 01
BREVE HISTÓRICO	
BAIRROS LIMITROFES	
NORTE: JOÃO AGRIPINO	
SUL: MIRAMAR / TAMBAUZINHO	
LESTE: SÃO JOSÉ	
OESTE: PEDRO GONDIM	

MEMORIAL DESCRITIVO		ANEXO: 02	
DENOMINAÇÃO DO BAIRRO: CABO BRANCO			
INÍCIO	DESCRIÇÃO DO PERÍMETRO	TÉRMINO	OBSERVAÇÕES
RUA ENGENHEIRO DEMETRIO TOLEDO.	COM A FALESIA (PANORAMICA) ATE A CAIXA D'AGUA DA CAGEPA. AV SENADOR RUY CARNEIRO. AV. PRESIDENTE EPITACIO PESSOA. ATE O VIADUTO. SOB A BR 230. RUA GIUSEPPE PETRUCY. RUA PROF. FRANCISCO OLIVEIRA PORTO. RUA DELFINO COSTA.	RUA ENGENHEIRO DEMETRIO TOLEDO.	

REPRESENTAÇÃO CARTOGRAFICA ANEXO: 03

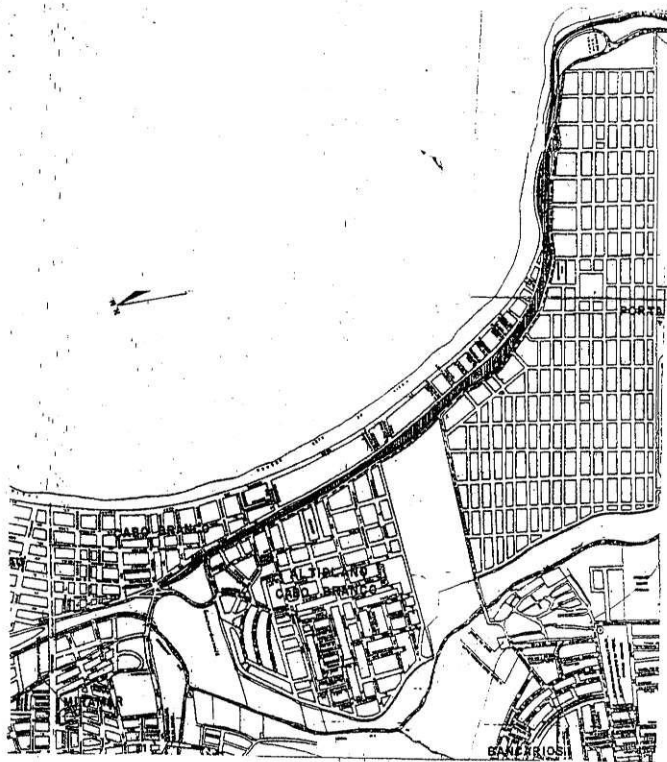


PROJETO DE LEI: CRIAÇÃO DE BAIROS	
CIDADE: João Pessoa	MUNICÍPIO: João Pessoa UF: Paraíba

BAIRRO: CABO BRANCO	ANEXO: 01
BREVE HISTÓRICO	
BAIRROS LIMITROFES	
NORTE: TAMBAU	
SUL: PONTA DO SEIXAS, PORTAL DO SOL	
LESTE: OCEANO ATLANTICO	
OESTE: ALTIPLANO CABO BRANCO, MIRAMAR	

MEMORIAL DESCRITIVO		ANEXO: 02	
DENOMINAÇÃO DO BAIRRO: CABO BRANCO			
INÍCIO	DESCRIÇÃO DO PERÍMETRO	TÉRMINO	OBSERVAÇÕES
Av. PRESIDENTE EPITACIO PESSOA	OCEANO ATLANTICO. CO. FAROL DO CABO BRANCO, (INCLUSIVE). Av. JOAO CYRILLO, Av. MINISTRO JOSE AMERICO DE ALMEIDA, RIO JAGUARIBE, PONTILHAO SOB O MESMO.	Av. PRESIDENTE EPITACIO PESSOA	

REPRESENTAÇÃO CARTOGRAFICA ANEXO: 03



PROJETO DE LEI: CRIAÇÃO DE BAIROS	
CIDADE: João Pessoa	MUNICÍPIO: João Pessoa UF: Paraíba
BAIRRO: Castelo Branco	ANEXO: 01
BREVE HISTÓRICO	
BAIRROS LIMITROFES	
NORTE: ÁREA DE PRESERVAÇÃO DO RIO JAGUARIBE / TAMBAUZINHO - MIRAMAR	
SUL: ÁREA DE PRESERVAÇÃO DO TIMBÓ / BANCÁRIOS	
LESTE: ÁREA DE PRESERVAÇÃO DO TIMBÓ, ALTIPLANO CABO BRANCO	
OESTE: RESERVA FLORESTAL DO BURAQUINHO	

MEMORIAL DESCRITIVO			ANEXO: 02
DENOMINAÇÃO DO BAIRRO:			
INÍCIO	DESCRIÇÃO DO PERÍMETRO	TÉRMINO	OBSERVAÇÕES
JUNÇÃO DO RIO JAGUARIBE.	RIO TIMBÓ. SEGUE PELO SEU AFLUENTE ATÉ A BR 230.	RIO JAGUARIBE.	

REPRESENTAÇÃO CARTOGRÁFICA ANEXO: 03



PROJETO DE LEI: CRIAÇÃO DE BAIRROS		
CIDADE: João Pessoa	MUNICÍPIO: João Pessoa	UF: Paraíba
BAIRRO: Centro	ANEXO 01	
BREVE HISTÓRICO		
BAIRROS LÍMITROFES		
NORTE: VARADOURO / TAMBIA / JD. DAS ACÁCIAS		
SUL: JAGUARIBE / TRINCHEIRAS		
LESTE: TORRE		
OESTE: VARADOURO		

MEMORIAL DESCRITIVO			ANEXO: 02
DENOMINAÇÃO DO BAIRRO:			
INÍCIO	DESCRIÇÃO DO PERÍMETRO	TÉRMINO	OBSERVAÇÕES
AVENIDA WALFREDO LEAL.	AV JUARez TAVORA. AV GAL. BENTO DA GAMA. AV D. PEDRO II. AV JOÃO MACHADO. R. DAS TRINCHEIRAS. R. HENRIQUE SIQUEIRA. LADEIRA DE SÃO FRANCISCO. R. DOM VITAL. RUA JOAQUIM NABUCO. AV. D. PEDRO I. RUA ODON BEZERRA.	AVENIDA WALFREDO LEAL	

REPRESENTAÇÃO CARTOGRÁFICA ANEXO: 03

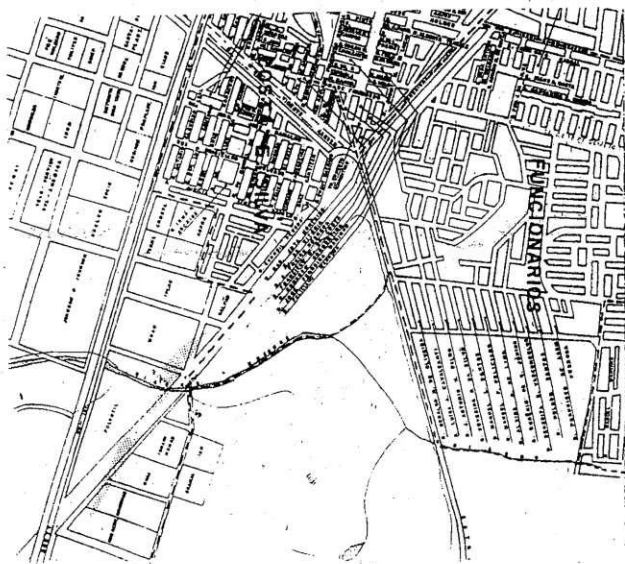


PROJETO DE LEI: CRIAÇÃO DE BAIRROS		
CIDADE: João Pessoa	MUNICÍPIO: João Pessoa	UF: Paraíba
BAIRRO: Cidade dos Colibris	ANEXO 01	
BREVE HISTÓRICO		
BAIRROS LÍMITROFES		
NORTE: JARDIM CIDADE UNIVERSITÁRIA		
SUL: JOSÉ AMÉRICO DE ALMEIDA		
LESTE: JARDIM CIDADE UNIVERSITÁRIA / MANGABEIRA		
OESTE: ÁGUA FRIA		

MEMORIAL DESCRITIVO			ANEXO: 02
DENOMINAÇÃO DO BAIRRO:			
INÍCIO	DESCRIÇÃO DO PERÍMETRO	TÉRMINO	OBSERVAÇÕES
PONTILHÃO SOB RIO LARANJEIRAS.	ATE O PROLONGAMENTO DA RUA BENÍCIO DE OLIVEIRA LIMA. RUA FERNANDO TORRES AV. PROF. BURITY R. CYRO TROCOLLY.	PONTILHÃO ATE O RIO LARANJEIRAS.	

REPRESENTAÇÃO CARTOGRÁFICA ANEXO: 03





PROJETO DE LEI: CRIAÇÃO DE BAIRROS
 CIDADE: João Pessoa MUNICÍPIO: João Pessoa UF: Paraíba
 BAIRRO: Cristo Redentor ANEXO: 01

BREVE HISTÓRICO

BAIRROS LIMITROFES

NORTE: CRUZ DAS ARMAS / VARJÃO
 SUL: PRES. ERNESTO GEISEL / JOÃO PAULO II
 LESTE: RESERVA FLORESTAL DO BURAUQUINHO / ÁGUA FRIA
 OESTE: CRUZ DAS ARMAS E OITIZEIRO

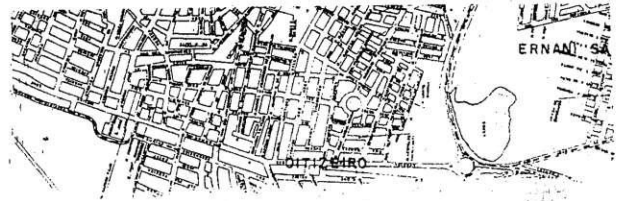
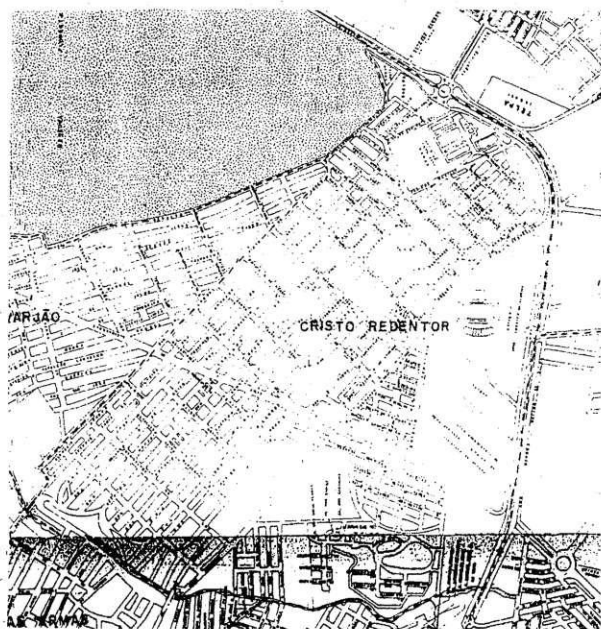
MEMORIAL DESCRITIVO

ANEXO: 02

DENOMINAÇÃO DO BAIRRO:			
INÍCIO	DESCRIÇÃO DO PERÍMETRO	TERMINO	OBSERVAÇÕES
TREVO MOTEL (INCLUSIVE).	BR 230 ATÉ O PONTILHÃO SOB O RIO JAGUARIBE. POR ESTE ATÉ A AV. XAVIER JUNIOR, RUA LEONEL PINTO DE ABREU, RUA DAURA MORAIS.	TREVO MOTEL	

REPRESENTAÇÃO CARTOGRÁFICA

ANEXO: 03



PROJETO DE LEI: IMPLANTAÇÃO DOS BAIRROS DE JOÃO PESSOA

CIDADE: João Pessoa MUNICÍPIO: João Pessoa UF: Paraíba
 BAIRRO: CRUZ DAS ARMAS
 ANEXO: 01

BREVE HISTÓRICO

BAIRROS LIMITROFES

NORTE: ILHA DO BISPO/TRINCHEIRAS
 SUL: OITIZEIRO
 LESTE: JAGUARIBE/VARJÃO/CRISTO
 OESTE: ILHA DO BISPO

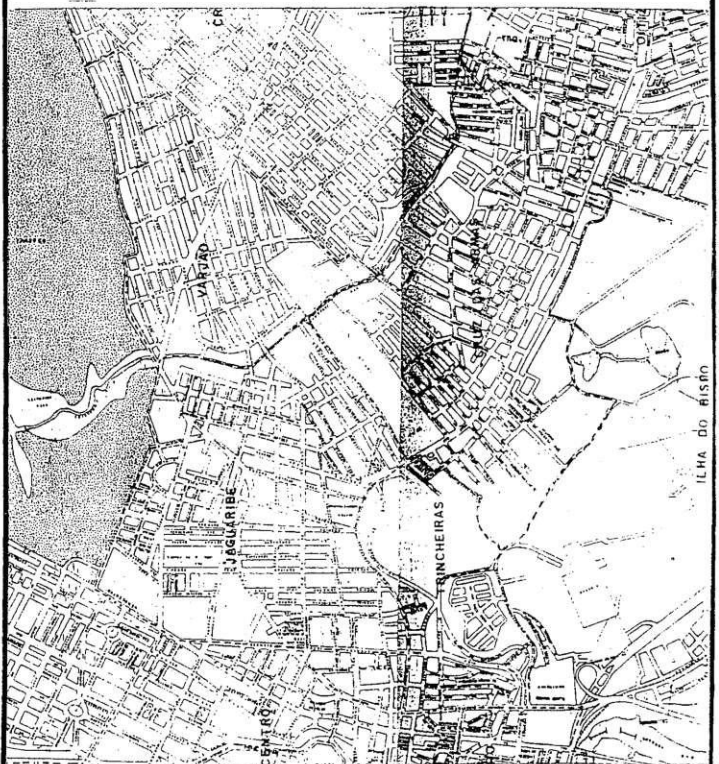
MEMORIAL DESCRITIVO

ANEXO: 02

DENOMINAÇÃO DO BAIRRO: CABO BRANCO			
INÍCIO	DESCRIÇÃO DO PERÍMETRO	TERMINO	OBSERVAÇÕES
JUNÇÃO DA RUA SÃO BENEDITO	AV. CRUZ DAS ARMAS, AV. CEL. ADOLFO MASSA, R. ENGENHEIRO AVIDOS, R. PORFÍRIO COSTA, LADEIRA DAS GRAÇAS, SEGUINDO A ESTRADA QUE CONTORNA A MATA DO MESMO NOME, ATÉ A R. SEBASTIÃO OLIVEIRA LIMA, ATÉ A JUNÇÃO DA R. RODRIGUES CHAVES, R. ANTONIO GOMES, R. GIL TOSCANO, VILA FRANCISCO RUFINO, R. MARCILIO DIAS, RIO JAGUARIBE, R. FELIX ANTONIO, R. TOMAZ DA SILVA, R. ANTONIO R. WANNA, R. JOSE MARIA DA SILVA.	JUNÇÃO DA R. SÃO BENEDITO	

REPRESENTAÇÃO CARTOGRÁFICA

ANEXO: 03



PROJETO DE LEI: IMPLANTAÇÃO DOS BAIRROS DE JOÃO PESSOA

CIDADE: João Pessoa MUNICÍPIO: João Pessoa UF: Paraíba
 BAIRRO: CUIÁ
 ANEXO: 01

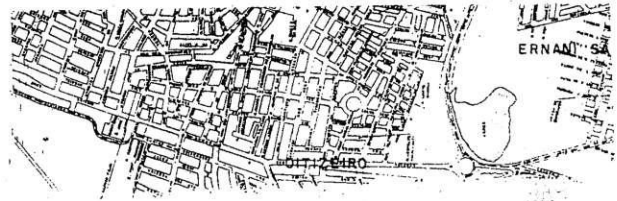
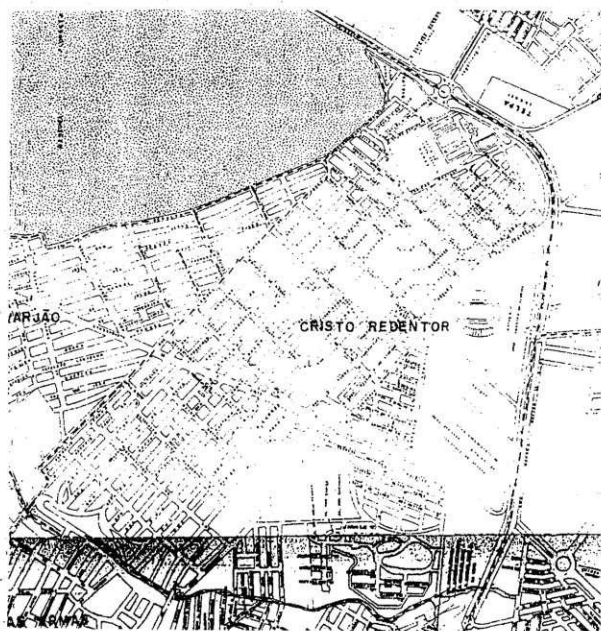
BREVE HISTÓRICO



PROJETO DE LEI: CRIAÇÃO DE BAIRROS		
CIDADE: João Pessoa	MUNICÍPIO: João Pessoa	UF: Paraíba
BAIRRO: Cristo Redentor	ANEXO: 01	
BREVE HISTÓRICO		
BAIRROS LIMITROFES		
NORTE: CRUZ DAS ARMAS / VARJÃO		
SUL: PRES. ERNESTO GEISEL / JOÃO PAULO II		
LESTE: RESERVA FLORESTAL DO BURAUQUINHO / ÁGUA FRIA		
OESTE: CRUZ DAS ARMAS E OITIZEIRO		

MEMORIAL DESCRITIVO ANEXO: 02			
DENOMINAÇÃO DO BAIRRO:			
INÍCIO	DESCRIÇÃO DO PERÍMETRO	TERMINO	OBSERVAÇÕES
TREVO MOTEL (INCLUSIVE).	BR 230 ATÉ O PONTILHÃO SOB O RIO JAGUARIBE. POR ESTE ATÉ A AV. XAVIER JUNIOR, RUA LEONEL PINTO DE ABREU, RUA DAURA MORAIS.	TREVO MOTEL	

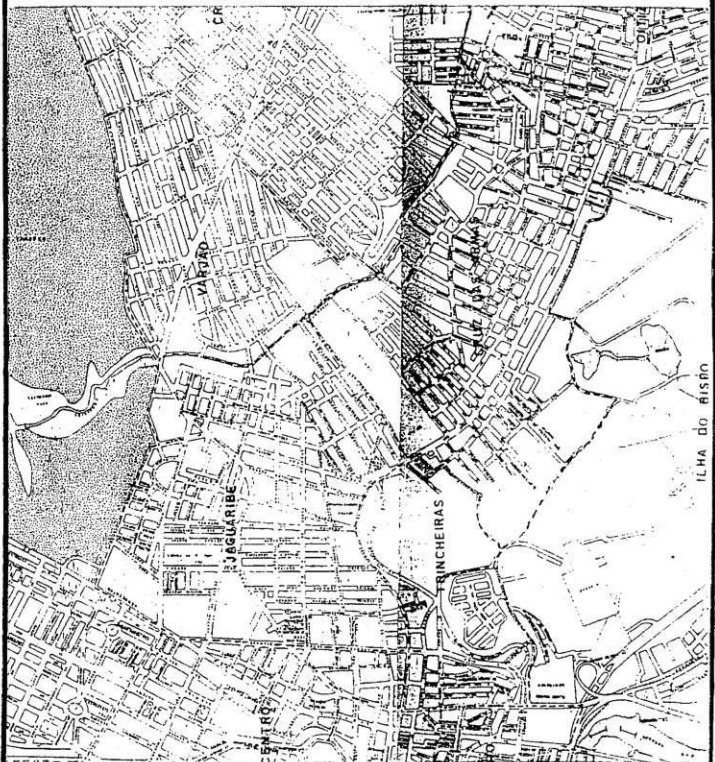
REPRESENTAÇÃO CARTOGRÁFICA ANEXO: 03



PROJETO DE LEI: IMPLANTAÇÃO DOS BAIRROS DE JOÃO PESSOA		
CIDADE: João Pessoa	MUNICÍPIO: João Pessoa	UF: Paraíba
BAIRRO: CRUZ DAS ARMAS	ANEXO: 01	
BREVE HISTÓRICO		
BAIRROS LIMITROFES:		
NORTE: ILHA DO BISPO/TRINCHEIRAS		
SUL: OITIZEIRO		
LESTE: JAGUARIBE/VARJÃO/CRISTO		
OESTE: ILHA DO BISPO		

MEMORIAL DESCRITIVO ANEXO: 02			
DENOMINAÇÃO DO BAIRRO: CABO BRANCO			
INÍCIO	DESCRIÇÃO DO PERÍMETRO	TERMINO	OBSERVAÇÕES
JUNÇÃO DA RUA SÃO BENEDITO	AV. CRUZ DAS ARMAS, AV. CEL. ADOLFO MASSA, R. ENGENHEIRO AVIDOS, R. PORFÍRIO COSTA, LADEIRA DAS GRAÇAS, SEGUINDO A ESTRADA QUE CONTORNA A MATA DO MESMO NOME, ATÉ A R. SEBASTIÃO OLIVEIRA LIMA, ATÉ A JUNÇÃO DA R. RODRIGUES CHAVES, R. ANTONIO GOMES, R. GIL TOSCANO, VILA FRANCISCO RUFINO, R. MARCELO DIAS, RIO JAGUARIBE, R. FELIX ANTONIO, R. TOMAZ DA SILVA, R. ANTONIO R. WANNA, R. JOSE MARIA DA SILVA.	JUNÇÃO DA R. SÃO BENEDITO	

REPRESENTAÇÃO CARTOGRÁFICA ANEXO: 03



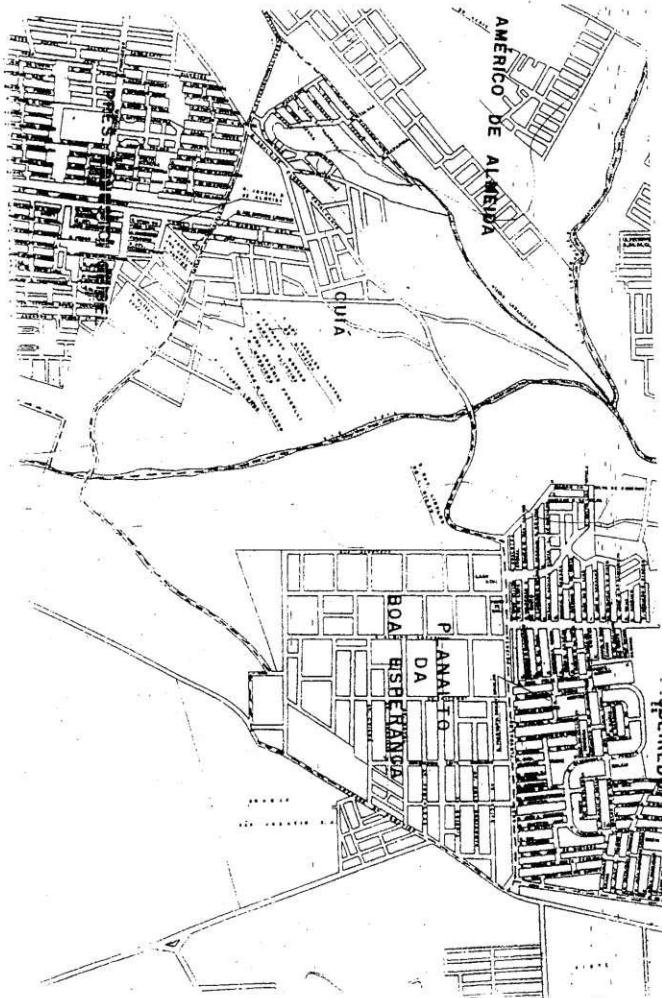
PROJETO DE LEI: IMPLANTAÇÃO DOS BAIRROS DE JOÃO PESSOA		
CIDADE: João Pessoa	MUNICÍPIO: João Pessoa	UF: Paraíba
BAIRRO: CUIÁ	ANEXO: 01	
BREVE HISTÓRICO		

BAIROS LÍMITROFES

NORTE: JOSÉ AMÉRICO DE ALMEIDA
 SUL: VALENTINA FIGUEIREDO/PLANALTO DA BOA ESPERANÇA
 LESTE: JOSÉ AMÉRICO DE ALMEIDA
 OESTE: ERNESTO GEISEL

MEMORIAL DESCRITIVO ANEXO-02			
DENOMINAÇÃO DO BAIRRO: CABO BRANCO			
INÍCIO	DESCRIÇÃO DO PERÍMETRO	TERMINO	OBSERVAÇÕES
JUNÇÃO DOS RIOS LARANJEIRAS, CUIA	POR ESTE ATÉ A R. ABELARDO FONSECA, R. SEVERINO AZEVEDO, R. BOA VIAGEM	ATÉ O RIACHO LARANJEIRAS	

REPRESENTAÇÃO CARTOGRAFICA ANEXO-03



PROJETO DE LEI: IMPLANTAÇÃO DOS BAIROS DE JOÃO PESSOA

CIDADE: João Pessoa MUNICÍPIO: João Pessoa UF: Paraíba

BAIRRO: DISTRITO INDUSTRIAL ANEXO: III

BREVE HISTÓRICO

BAIROS LÍMITROFES

NORTE: JARDIM VENEZA
 SUL: LIMITE INTERMUNICIPAL
 LESTE: COSTA E SILVA
 OESTE: BAIRRO DAS INDÚSTRIAS

MEMORIAL DESCRITIVO ANEXO-02		
DENOMINAÇÃO DO BAIRRO: CABO BRANCO		
INÍCIO	DESCRIÇÃO DO PERÍMETRO	TERMINO
JUNÇÃO DA AV. DAS LAGOAS COM AV. ESTEVÃO BRETT -	FABRICA COMETA, COPRA, IPLAC, ATÉ A LINHA DE SERVIÇÃO DA CHESF, ATÉ CONFRONTAR COM O RIACHO MUSSURÉ, SEGUINDO A ESTRADA DE CONTOURNO DAS FABRÍCAS, BR 230 ATÉ A PONTE DO RIO GRAMAME, POR ESTE ATÉ CHEGAR A ESTRADA PRINCIPAL DO CONTOURNO DO BAIRRO, R. DA AÇÃO, CRUZA A BR 230	JUNÇÃO DA AV. DAS LAGOAS COM A AV. ESTEVÃO BRETT

REPRESENTAÇÃO CARTOGRAFICA ANEXO-03



PROJETO DE LEI: IMPLANTAÇÃO DOS BAIROS DE JOÃO PESSOA

CIDADE: João Pessoa MUNICÍPIO: João Pessoa UF: Paraíba

BAIRRO: ERNANI SATIRO ANEXO: 01

BREVE HISTÓRICO

BAIROS LÍMITROFES

NORTE: OITIZEIRO/CRISTO
 SUL: FUNCIONÁRIOS
 LESTE: JOÃO PAULO II
 OESTE: JARDIM VENEZA/COSTA E SILVA

MEMORIAL DESCRITIVO ANEXO-02			
DENOMINAÇÃO DO BAIRRO: CABO BRANCO			
INÍCIO	DESCRIÇÃO DO PERÍMETRO	TERMINO	OBSERVAÇÕES
BR 230	R. TEREZINHA F. DE LIMA	BR 230	

ESTRADA VELHA PARA RECIFE.
RUA M. DE FIGUEIREDO. R.
MARIETA NASCIMENTO. R. JOÃO
DA COSTA E SILVA

REPRESENTAÇÃO CARTOGRAFICA ANEXO-03



PROJETO DE LEI: IMPLANTAÇÃO DOS BAIRROS DE JOÃO PESSOA

CIDADE: João Pessoa MUNICÍPIO: João Pessoa UF: Paraíba
BAIRRO: ERNESTO GEISEL
ANEXO: 01

BREVE HISTÓRICO

BAIRROS LIMITROFES:

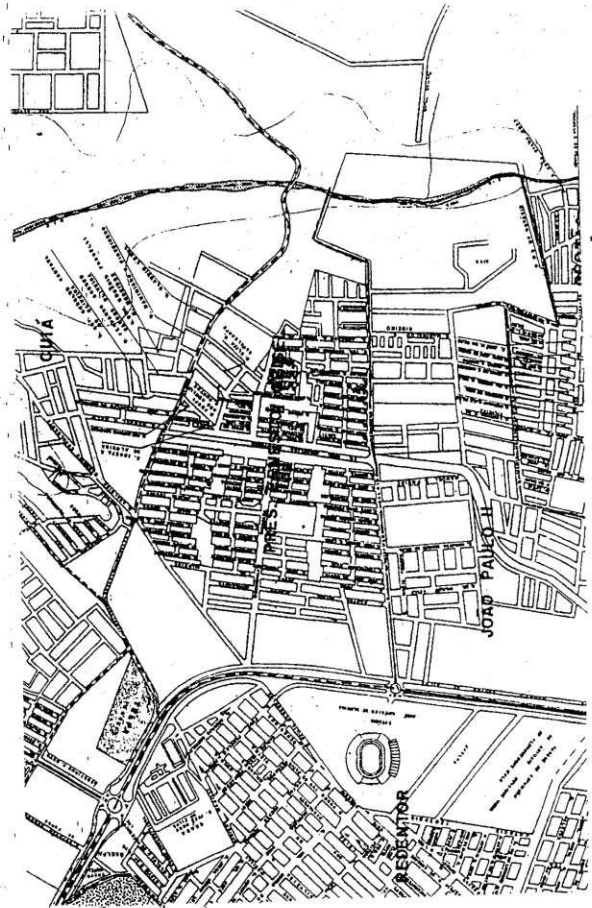
NORTE: CRISTO REDENTOR
SUL: ÁREA DE PRESERVAÇÃO AMBIENTAL
LESTE: ÁGUA FRIA E CUIÁ
OESTE: JOÃO PAULO II

MEMORIAL DESCRITIVO

ANEXO-02

DENOMINAÇÃO DO BAIRRO: ERNESTO GEISEL	INÍCIO	DESCRIÇÃO DO PERÍMETRO	TERMINO	OBSERVAÇÕES
	BR-230	BR. 230 R. SEVERINO AZEVEDO CAVALVANTI. R. ABLARDO FONSECA. RIO CUIÁ CONTORNANDO A CERCA DO CIAN (EXCLUSIVE). R. VALDEMAR GALDINO MAZIANZENO. BR-230.	BR-230	

REPRESENTAÇÃO CARTOGRAFICA ANEXO-03



PROJETO DE LEI: IMPLANTAÇÃO DOS BAIRROS DE JOÃO PESSOA

CIDADE: João Pessoa MUNICÍPIO: João Pessoa UF: Paraíba
BAIRRO: EXPEDICIONÁRIOS
ANEXO: 01

BREVE HISTÓRICO

BAIRROS LIMITROFES:

NORTE: BAIRRO DOS ESTADOS
SUL: ÁREA DE PRESERVAÇÃO DO RIO JAGUARIBE
LESTE: TAMBAUZINHO
OESTE: TORRE

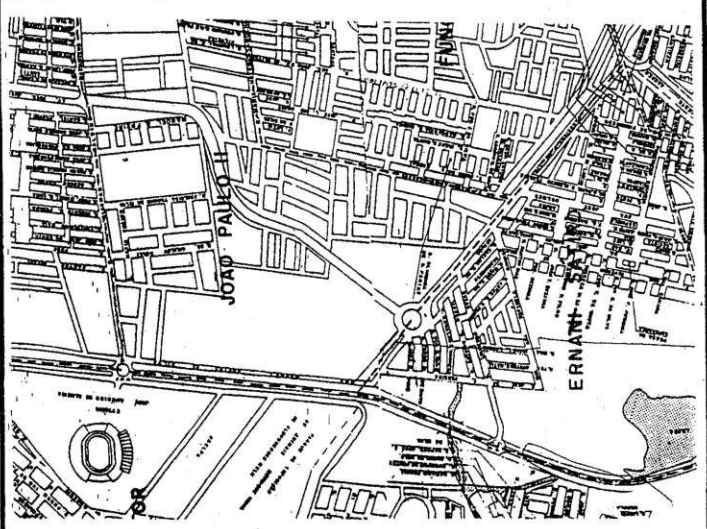
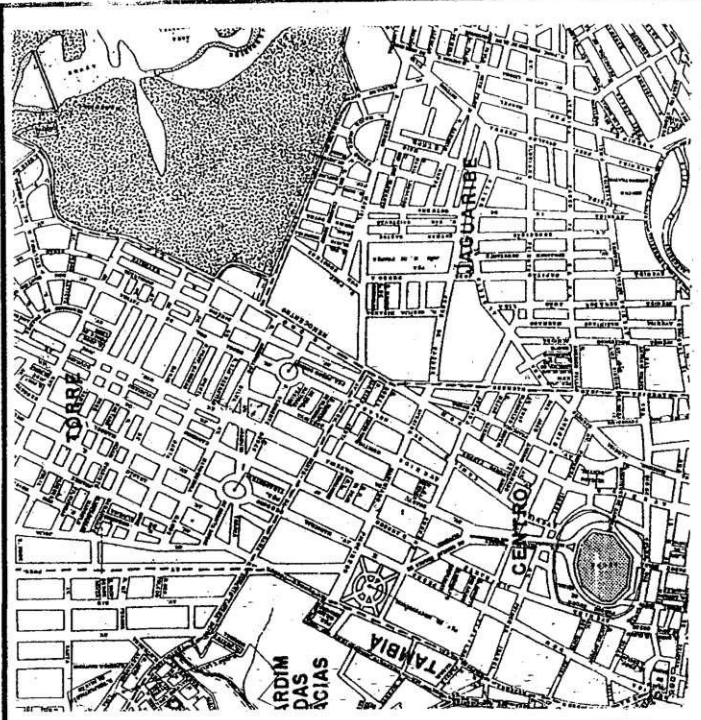
MEMORIAL DESCRITIVO

ANEXO-02

DENOMINAÇÃO DO BAIRRO: CABO BRANCO	INÍCIO	DESCRIÇÃO DO PERÍMETRO	TERMINO	OBSERVAÇÕES
	JUNÇÃO DA AV. EPITÁCIO PESSOA	R. ANTONIO GAMA. AV. MINISTRO JOSE AMERICO DE ALMEIDA. AV. DOS EXPEDICIONÁRIOS. AV. CARNEIRO DA CUNHA	AV. EPITÁCIO PESSOA	

REPRESENTAÇÃO CARTOGRAFICA ANEXO-03



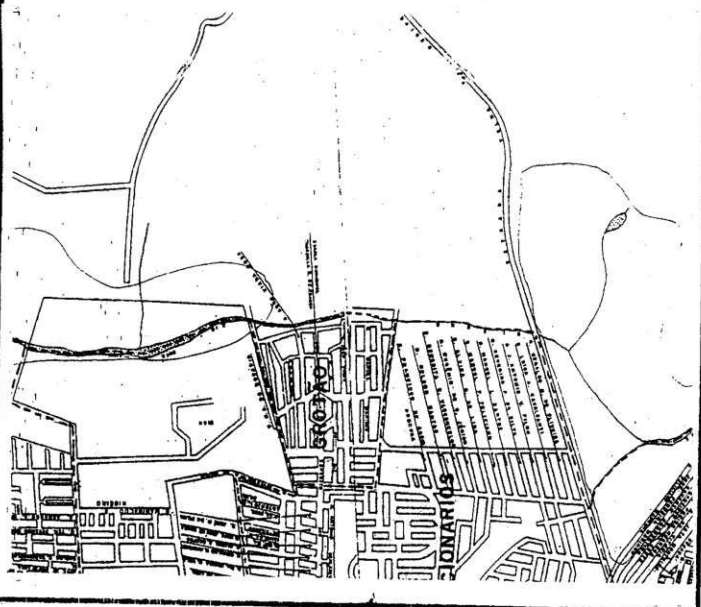


PROJETO DE LEI: IMPLANTAÇÃO DOS BAIRROS DE JOÃO PESSOA		
CIDADE: João Pessoa	MUNICÍPIO: João Pessoa	UF: Paraíba
BAIRRO: FUNCIONÁRIOS		
ANEXO: 01		

BREVE HISTÓRICO	
BAIRROS LÍMITROFES	
NORTE: JOÃO PAULO II	SUL: GROTÃO
LESTE: JOÃO PAULO II	OESTE: ERNANI SATIRO/COSTA E SILVA

MEMORIAL DESCRITIVO ANEXO: 02			
DENOMINAÇÃO DO BAIRRO: CABO BRANCO			
INÍCIO	DESCRIÇÃO DO PERÍMETRO	TERMINO	OBSERVAÇÕES
R. MARIA HELENA ROCHA	R. SEVERINO B. DE MORAIS AFLUENTE DO RIO MUSSURE. POR ESTE ATÉ A ESTRADA VELHA PARA RECIFE. R. TEREZINHA F. DE LIMA. R. IRANIR * DE MENEZES	R. MARIA HELENA ROCHA	

REPRESENTAÇÃO CARTOGRÁFICA ANEXO: 03

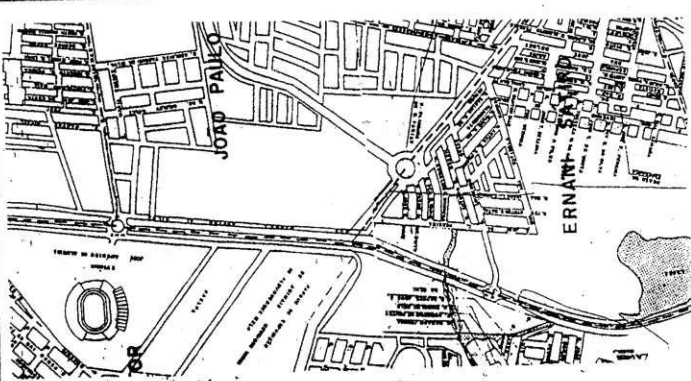


PROJETO DE LEI:	criação de bairros	
CIDADE: João Pessoa	MUNICÍPIO: João Pessoa	UF: Paraíba
BAIRRO: Grotão		
BREVE HISTÓRICO		
BAIRROS LÍMITROFES		
NORTE: FUNCIONÁRIOS	SUL: ÁREA DE PRESERVAÇÃO	LESTE: JOÃO PAULO II
OESTE: FUNCIONÁRIOS		

MEMORIAL DESCRITIVO ANEXO: 02			
DENOMINAÇÃO DO BAIRRO:			
INÍCIO	DESCRIÇÃO DO PERÍMETRO	TERMINO	OBSERVAÇÕES
RUA NOSSA SENHORA DO ROSÁRIO.	RIO CUIA POR ESTE ATÉ AFLUENTE DO RIACHO. ATÉ A RUA QUE LIMITA O BAIRRO DO FUNCIONÁRIOS C/ GROTÃO. ATÉ A RUA SEVERINO R. DE MORAIS.	RUA NOSSA SENHORA DO ROSÁRIO	

REPRESENTAÇÃO CARTOGRÁFICA ANEXO: 03





PROJETO DE LEI: IMPLANTAÇÃO DOS BAIRROS DE JOÃO PESSOA

CIDADE: João Pessoa MUNICÍPIO: João Pessoa UF: Paraíba
 BAIRRO: ILHA DO BISPO
 ANEXO: 01

BREVE HISTORICO

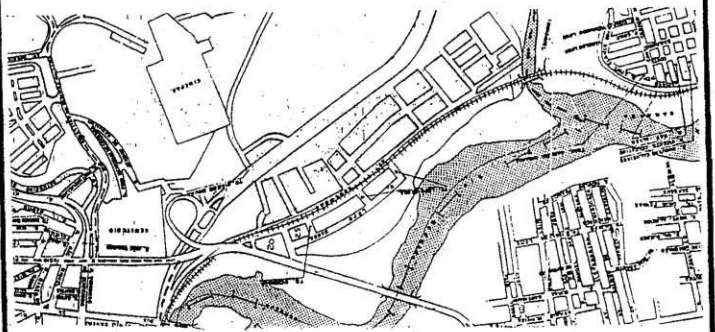
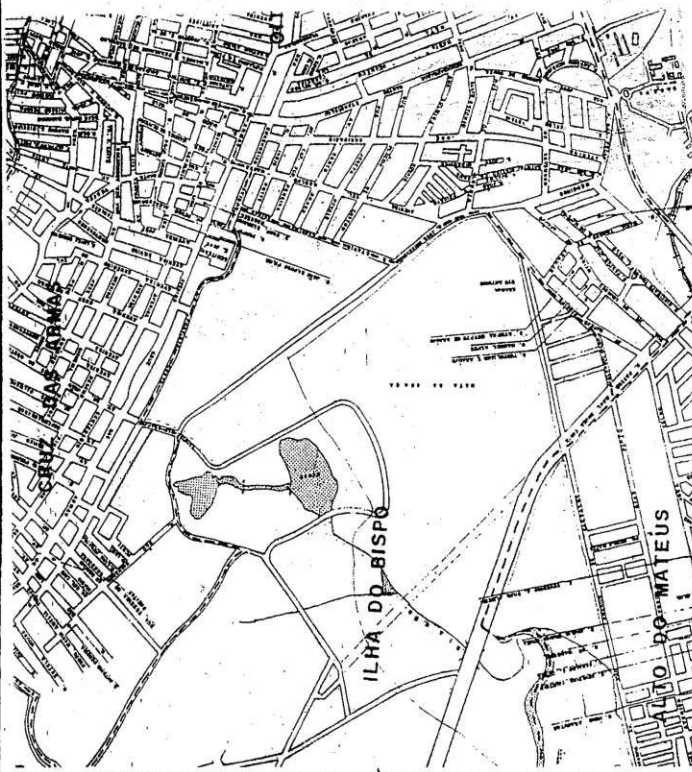
BAIRROS LIMITROFES.

NORTE: BAYEUX
 SUL: OITIZEIRO
 LESTE: CRUZ DAS ARMAS E TRINCHEIRA
 OESTE: BAYEUX E ALTO DO MATEUS

MEMORIAL DESCRITIVO ANEXO:02

DENOMINAÇÃO DO BAIRRO: CABO BRANCO	INICIO	DESCRIÇÃO DO PERÍMETRO	TERMINO	OBSERVAÇÕES
COMEÇA NA AV. ALFREDO DIAS		R. PASTOR SOUZA COSTA (ACCESSO OESTE) ÀTE O RIO SANHAUA. POR ESTE SUBINDO O CURSO DO RIO ÀTE A PONTE QUE LIMITA JOÃO PESSOA A BAYEUX. RETORNANDO PELA VIA OESTE ÀTE A R. INDIO PIRAGIBE. R. SEBASTIÃO OLIVEIRA LIMA. ACOMPANHANDO O MURO DA CIMEPAR ÀTE A LADEIRA DAS GRACAS. R. PORFIRIO COSTA. R. ENGENHEIRO AVIDO. R. OTAVIO GADELHA SEIXAS. R. JOSE MINERVINO. AV. MATEUS RIBEIRO.	AV. ALFREDO DIAS	

REPRESENTAÇÃO CARTOGRAFICA ANEXO:03



PROJETO DE LEI: IMPLANTAÇÃO DOS BAIRROS DE JOÃO PESSOA

CIDADE: João Pessoa MUNICÍPIO: João Pessoa UF: Paraíba
 BAIRRO: IPES
 ANEXO: 01

BREVE HISTORICO

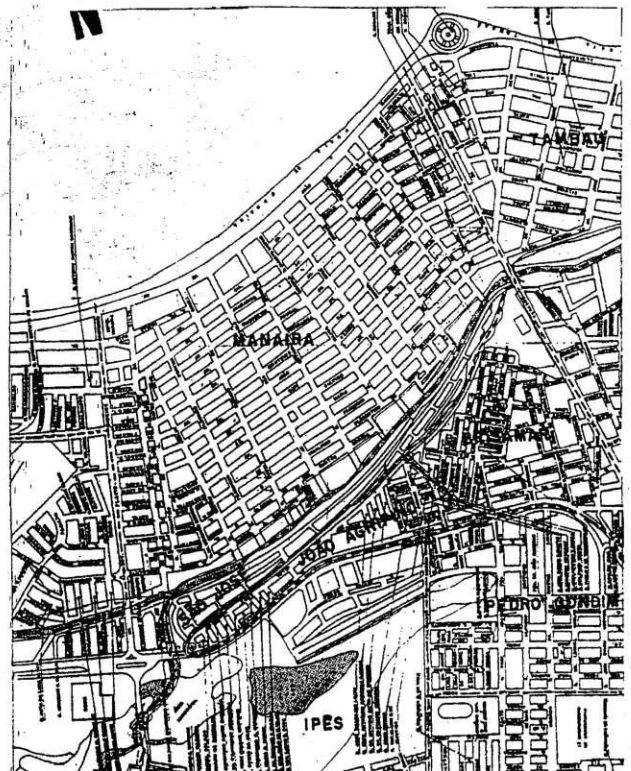
BAIRROS LIMITROFES.

NORTE: CABEDELO. ALTO DO CÉU
 SUL: PEDRO GONDIM, BAIRRO DOS ESTADOS
 LESTE: SÃO JOSÉ, JOÃO AGRIPINO
 OESTE: MANDACARÚ

MEMORIAL DESCRITIVO ANEXO:02

DENOMINAÇÃO DO BAIRRO: CABO BRANCO	INICIO	DESCRIÇÃO DO PERÍMETRO	TERMINO	OBSERVAÇÕES
JUNÇÃO DA AV. PRESIDENTE TANCREDO NEVES COM O RIO MANDACARÚ		BR 230. R. MANOEL FRANCISCO MENDES. AV. ACRE. R. MANOEL FERREIRA MACHADO. R. PROFESSOR BARROSO. R. DR. JOSIMAR DE CASTRO BARRETO. R. GIL FURTADO. R. MALVIN JONES. R. SERGIO MEIRA. R. MEXICO. LINHA DA REFESA	AV. PRESIDENTE TANCREDO NEVES	

REPRESENTAÇÃO CARTOGRAFICA ANEXO:03





PROJETO DE LEI: CRIAÇÃO DE BAIRROS
 CIDADE: João Pessoa MUNICÍPIO: João Pessoa UF: Paraíba
 BAIRRO: Jaguaribe ANEXO: 01

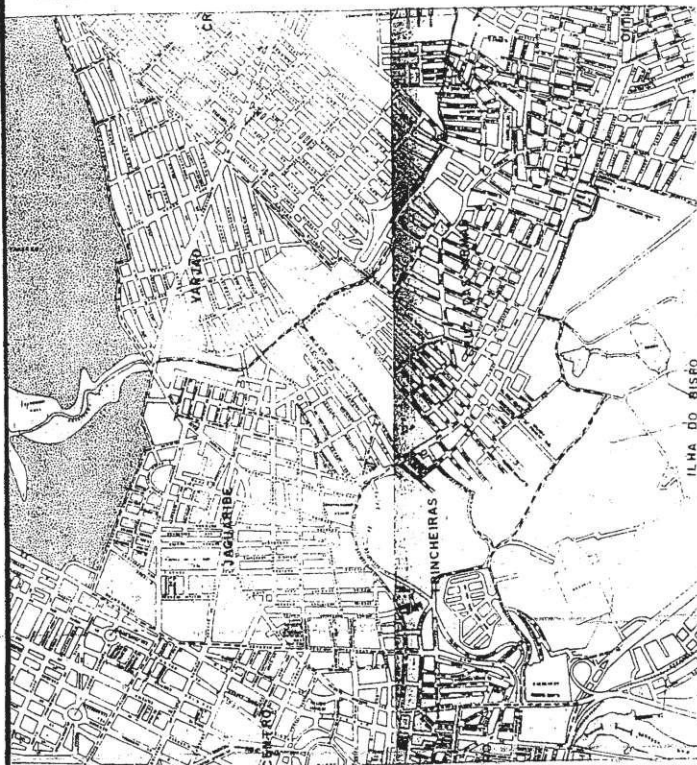
BREVE HISTÓRICO

BAIRROS LIMITROFES

NORTE: CENTRO / TORRE
 SUL: VARJÃO / CRUZ DAS ARMAS
 LESTE: MATA DO BURAUQUINHO
 OESTE: TRINCHEIRAS

MEMORIAL DESCRITIVO ANEXO: 02			
DENOMINAÇÃO DO BAIRRO:			
INÍCIO	DESCRIÇÃO DO PERÍMETRO	TERMINO	OBSERVAÇÕES
JUNÇÃO DA AV. JOÃO MACHADO.	COM A AVENIDA D. PEDRO II, AV. PAULO AFONSO, ATÉ FELICIANO CISNE, R. MARCELIO DIAS, AV. JOÃO DA MATA, RUA DAS TRINCHEIRAS.	AVENIDA JOÃO MACHADO	

REPRESENTAÇÃO CARTOGRÁFICA ANEXO: 03



PROJETO DE LEI: CRIAÇÃO DE BAIRROS
 CIDADE: João Pessoa MUNICÍPIO: João Pessoa UF: Paraíba
 BAIRRO: João Paulo II ANEXO: 01

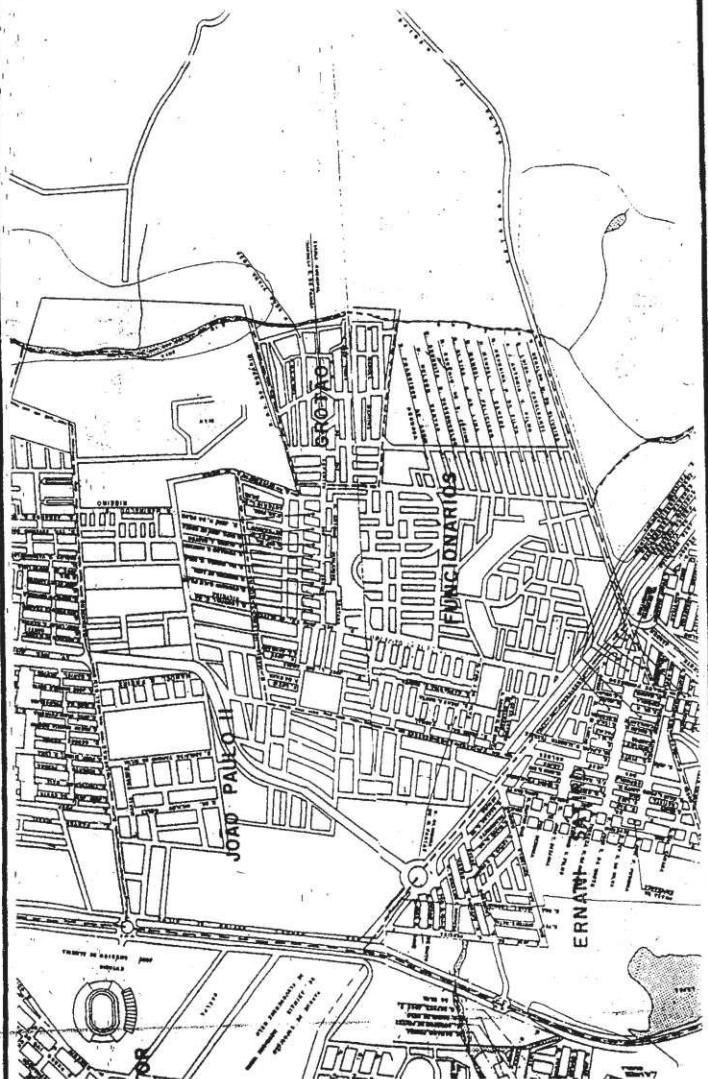
BREVE HISTÓRICO

BAIRROS LIMITROFES

NORTE: CRISTO REDENTOR
 SUL: ÁREA DE PRESERVAÇÃO
 LESTE: PRES. ERNESTO GEISEL
 OESTE: FUNCIONÁRIOS / GROTAO

MEMORIAL DESCRITIVO ANEXO: 02			
DENOMINAÇÃO DO BAIRRO:			
INÍCIO	DESCRIÇÃO DO PERÍMETRO	TERMINO	OBSERVAÇÕES
BR 230	RUA VALDEMAR GALDINO NAZIANZENO, CONTORNANDO A CERCA DA CIAN, ATÉ O RIO CUIÁ, POR ESTE ATÉ A RUA N. SENHORA DO ROSÁRIO, RUA SEVERINO B. DE MORAES, RUA MARIA HELENA S. ROCHA, RUA TRÂNIA A. DE MENEZES, RUA TEREZINHA F. DE LIMA.	BR 230	

REPRESENTAÇÃO CARTOGRÁFICA ANEXO: 03



PROJETO DE LEI: CRIAÇÃO DE BAIRROS
 CIDADE: João Pessoa MUNICÍPIO: João Pessoa UF: Paraíba
 BAIRRO: João Agripino ANEXO: 01

BREVE HISTÓRICO

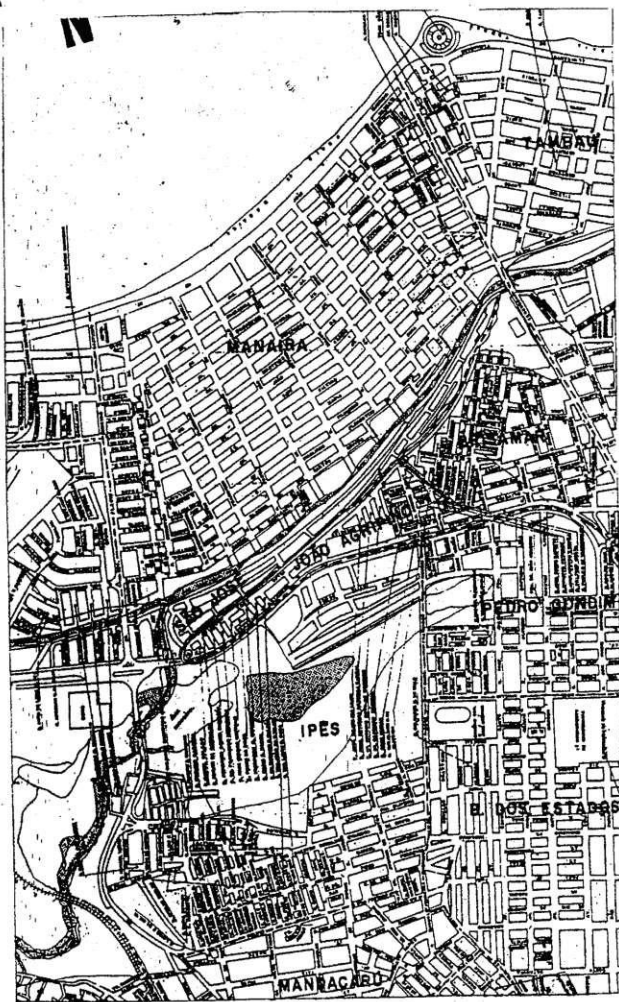
BAIRROS LIMITROFES

NORTE: BAIRRO SÃO JOSE
 SUL: BRISAMAR

LESTE: BAIRRO SÃO JOSE
OESTE: PEDRO GONDIM / IPÉS

MEMORIAL DESCRITIVO ANEXO: 02			
DENOMINAÇÃO DO BAIRRO:			
INÍCIO	DESCRIÇÃO DO PERÍMETRO	TÉRMINO	OBSERVAÇÕES
NO PONTILHÃO DA BR 230 COM A RUA EDMUNDO FILHO.	POR ESTÁ ATE A RUA ENG. DEMETRIO TOLEDO. RUA DELFINO COSTA, RUA PROFESSOR FRANCISCO DE OLIVEIRA PORTO, RUA GIUSEPPE PETRUCY.	BR 230 ATE O PONTILHÃO.	

REPRESENTAÇÃO CARTOGRAFICA ANEXO: 03

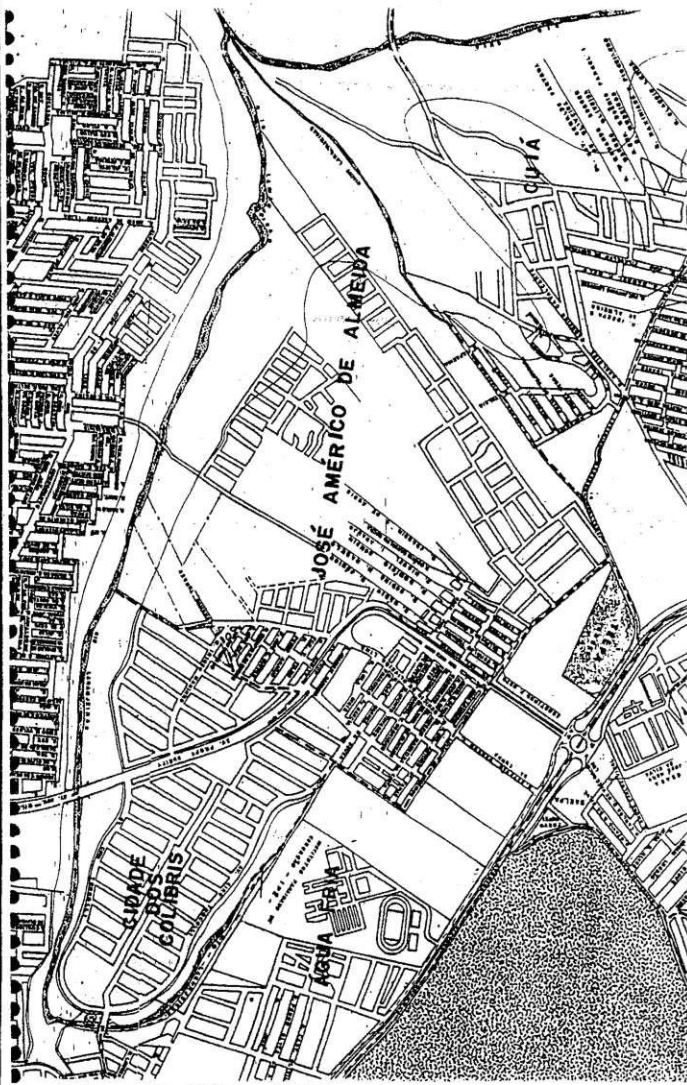


RUAPROJETO DE LEI: CRIAÇÃO DE BAIRROS		
CIDADE: João Pessoa	MUNICÍPIO: João Pessoa	UF: Paraíba
BAIRRO: José Americo de Almeida		ANEXO: 01
BREVE HISTÓRICO		
BAIRROS LÍMITROFES		
NORTE: ÁGUA FRIA / CIDADE DOS COLIBRIS		
SUL: CUIÁ / ERNESTO GEISEL		
LESTE: MANGABEIRA		
OESTE: ÁGUA FRIA		

MEMORIAL DESCRITIVO ANEXO: 02
DENOMINAÇÃO DO BAIRRO:

INÍCIO	DESCRIÇÃO DO PERÍMETRO	TÉRMINO	OBSERVAÇÕES
RUA PROFESSORA LUIZA DE MEDEIROS.	DOBRA A DIREITA ATE CONFRONTAR COM A AV. PROF. TARCISIO DE M. BURITTY. ATE A R. FERNANDO TORRES. ATE RIO LARANJEIRAS, POR ESTE O CONFRONTO RIO CUIÁ, SOBE PELO RIACHO LARANJEIRAS ATE R. B. VIAGEM, R. SEVERINO A CAVALCANTE, RUA A.F. NETO	R. PROFESSORA LUIZA DE MEDEIROS.	

REPRESENTAÇÃO CARTOGRAFICA ANEXO: 03



PROJETO DE LEI: IMPLANTAÇÃO DOS BAIRROS DE JOÃO PESSOA

CIDADE: João Pessoa MUNICÍPIO: João Pessoa UF: Paraíba
BAIRRO: JARDIM DAS ACACIAS ANEXO: 01

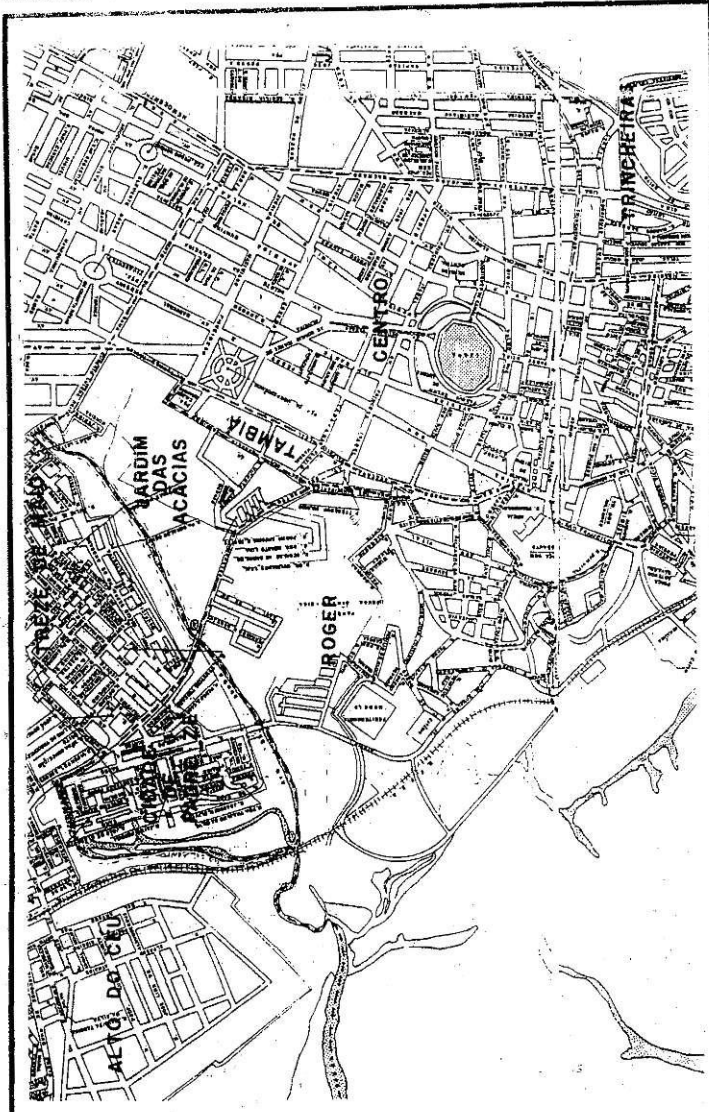
BREVE HISTÓRICO

BAIRROS LÍMITROFES:

NORTE: PADRE ZE
SUL: CENTRO
LESTE: 13 DE MAIO/BAIRRO DOS ESTADOS
OESTE: TAMBIA/ROGER

MEMORIAL DESCRITIVO ANEXO: 02			
DENOMINAÇÃO DO BAIRRO: CABO BRANCO			
INÍCIO	DESCRIÇÃO DO PERÍMETRO	TERMINO	OBSERVAÇÕES
JUNÇÃO DA AV. DES. BOTTO DE MENEZES	RIO DA BOMBA, R. TERTULIANO DE BRITO, R. EUGÊNIO LUCENA NEIVA, AV. JUAREZ TAVORA, PRAÇA CALDAS BRANDÃO, R. DEPUTADO BARRETO SOBRINHO	AV. DESEMBARGADO R. BOTTO DE MENEZES	

REPRESENTAÇÃO CARTOGRAFICA ANEXO: 03



PROJETO DE LEI:		criação de bairros	
CIDADE: João Pessoa	MUNICÍPIO: João Pessoa	UF: Paraíba	
BAIRRO: Jardim Cidade Universitária		ANEXO: 01	

BREVE HISTÓRICO

BAIRROS LÍMITROFES

NORTE: BANCÁRIOS / ANATOLIA / JD SÃO PAULO
 SUL: MANGABEIRA
 LESTE: PORTAL DO SOL / BANCÁRIOS
 OESTE: ÁGUA FRIA / CIDADE DOS COLIBRIS

MEMORIAL DESCRITIVO ANEXO: 02

DENOMINAÇÃO DO BAIRRO:	INÍCIO	DESCRIÇÃO DO PERÍMETRO	TERMINO	OBSERVAÇÕES
JUNÇÃO DA RUA ROSA LIMA DOS SANTOS COM A RUA RAFAEL FARIAS DE CASTRO.	RUA ANTONIO ASSUNÇÃO DE JESUS, RIO TIMBO, POR ESTE ATE SUA NASCENTE NA RUA SANTA BARBARA. PROLONGAN DO-SE ATE A RUA PAULINO DOS SANTOS COELHO. RUA WALFREDO MAÇEDO BRANDÃO.	RUA ROSA LIMA DOS SANTOS.		

REPRESENTAÇÃO CARTOGRAFICA ANEXO: 03

PROJETO DE LEI:		criação de bairros	
CIDADE: João Pessoa	MUNICÍPIO: João Pessoa	UF: Paraíba	
BAIRRO: Jardim Oceania		ANEXO: 01	

BREVE HISTÓRICO

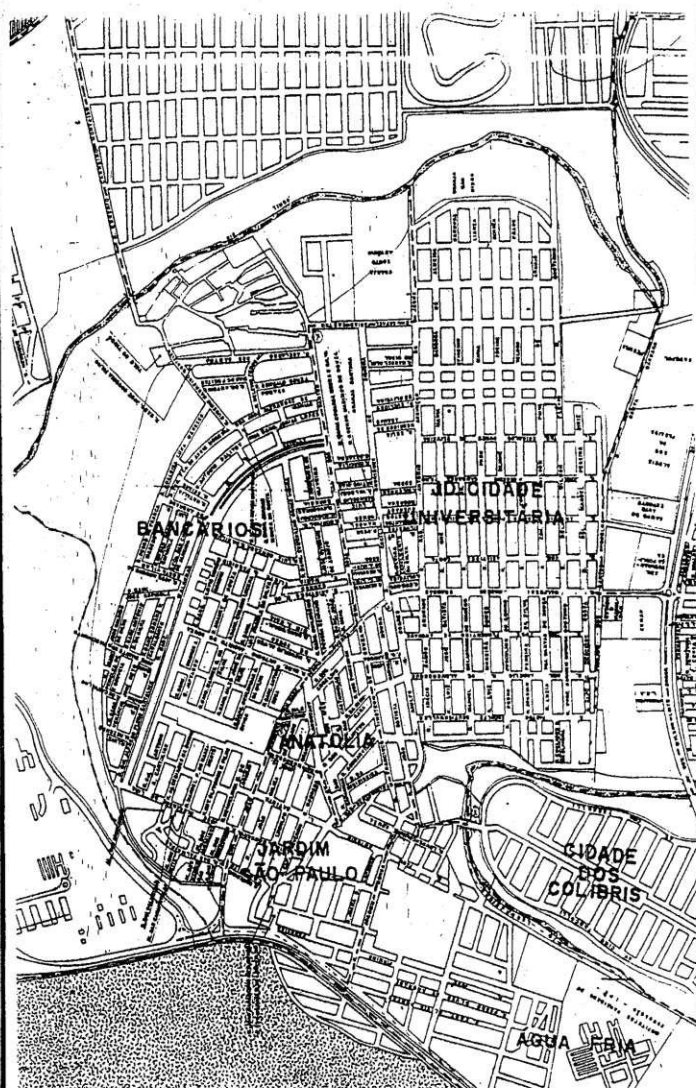
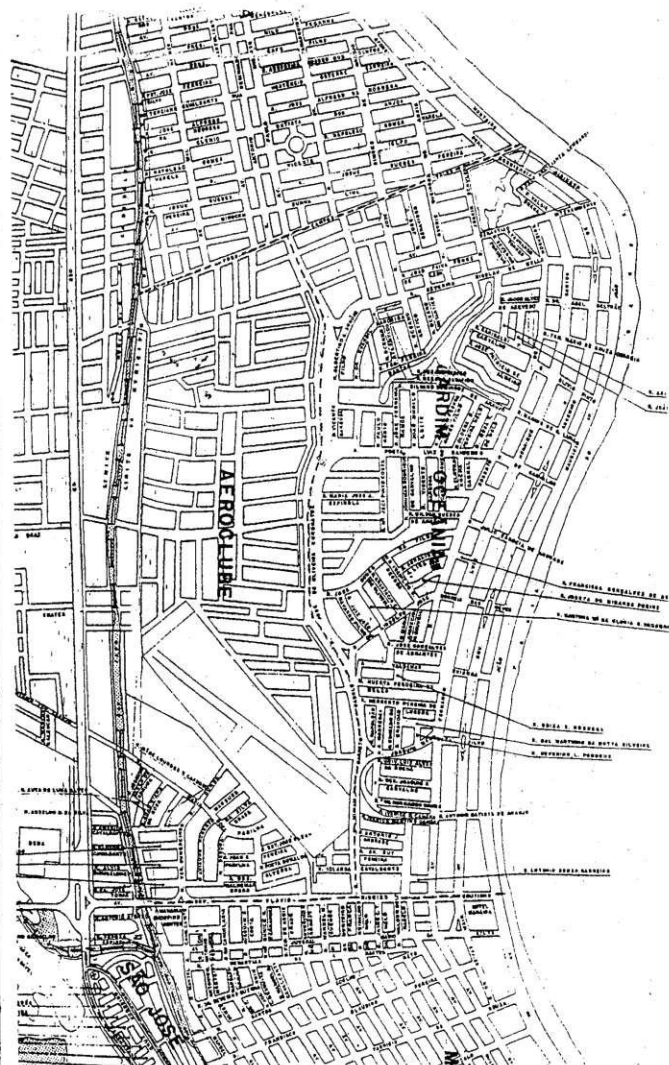
BAIRROS LÍMITROFES

NORTE: RIO JAGUARIBE / CABEDELO
 SUL: JARDIM OCEANIA / AERoclUBE
 LESTE: OCEANO ATLÂNTICO
 OESTE: RIO JAGUARIBE / CABEDELO

MEMORIAL DESCRITIVO ANEXO: 02

DENOMINAÇÃO DO BAIRRO:	INÍCIO	DESCRIÇÃO DO PERÍMETRO	TERMINO	OBSERVAÇÕES
JUNÇÃO DA AVENIDA CAMPOS SALES E OCEANO ATLÂNTICO	Av. GOVERNADOR FLAVIO RIBEIRO COUTINHO, RUA MIRIAM BARRETO RABELO. PROLOGAMENTO RUA JOSE DE OLIVEIRA CURECHATUZ.	AV. PRESIDENTE CAMPOS SALES.		

REPRESENTAÇÃO CARTOGRAFICA ANEXO: 03



PROJETO DE LEI:	CRIAÇÃO DE BAIRROS	
CIDADE: João Pessoa	MUNICÍPIO: João Pessoa	UF: Paraíba
BAIRRO: Jardim São Paulo	ANEXO: 01	

BREVE HISTÓRICO

BAIRROS LIMITROFES

- NORTE: BANCARIOS
- SUL: ÁGUA FRIA
- LESTE: ANATOLIA / JD. CIDADE UNIVERSITÁRIA
- OESTE: RESERVA FLORESTAL DA MATA DO BURAQUINHO

MEMORIAL DESCRITIVO ANEXO: 02

DENOMINAÇÃO DO BAIRRO:	INÍCIO	DESCRIÇÃO DO PERÍMETRO	TÉRMINO	OBSERVAÇÕES
JUNÇÃO DA RUA EMP. JOÃO RODRIGUES.	RUA JOSÉ C. DA NOBREGA, AV. FLAMBOYANT, R. DAS SERINGUEIRAS, RUA JOÃO BATISTA DE CARVALHO MOURA, RUA LOURENÇO V. DE SOUZA, RUA JOAQUIM BORBA FILHO, BR 230	RUA EMP. JOÃO RODRIGUES.		

REPRESENTAÇÃO CARTOGRAFICA ANEXO: 03

PROJETO DE LEI: IMPLANTAÇÃO DOS BAIRROS DE JOÃO PESSOA

CIDADE: João Pessoa	MUNICÍPIO: João Pessoa	UF: Paraíba
BAIRRO: JARDIM VENEZA	ANEXO: 01	

BREVE HISTÓRICO

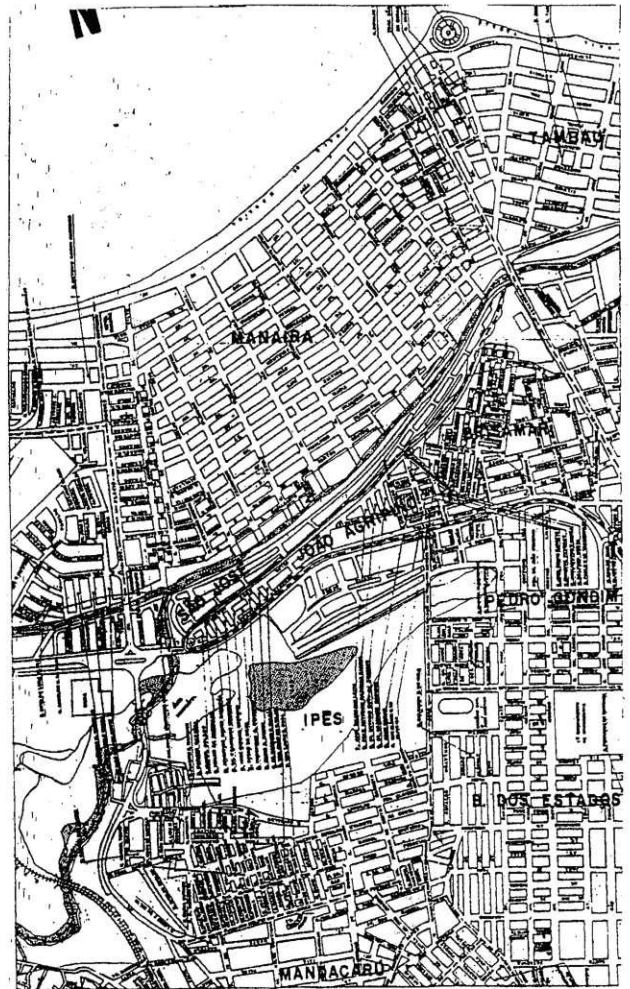
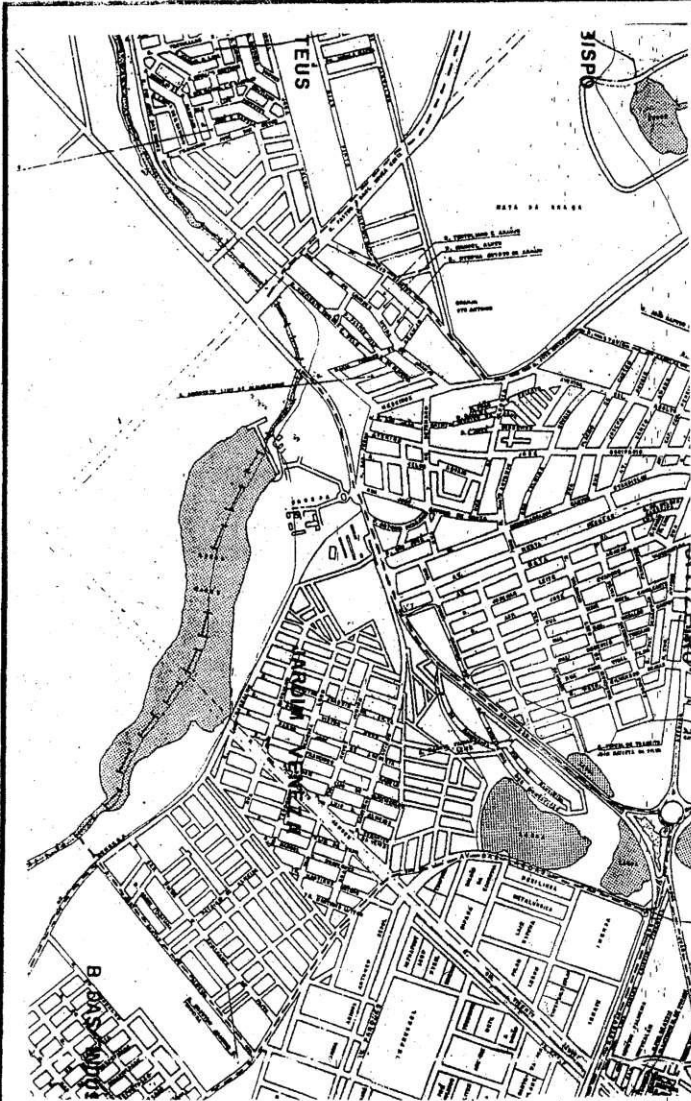
BAIRROS LIMITROFES

- NORTE: BAYEUX/ILHA DO BISPO
- SUL: BAIRRO DAS INDÚSTRIAS
- LESTE: DISTRITO INDUSTRIAL
- OESTE: LIMITE INTERMUNICIPAL

MEMORIAL DESCRITIVO ANEXO: 02

DENOMINAÇÃO DO BAIRRO:	INÍCIO	DESCRIÇÃO DO PERÍMETRO	TÉRMINO	OBSERVAÇÕES
GIRADOR DA BR 230 COM A BR 101	AV. DAS LAGOAS, R. DA AÇAO, R. JOSÉ DANTAS DE ALMEIDA, CONTORNANDO O AÇUDE DE MARES ATÉ O PONTILHÃO NA BR 230	GIRADOR DA BR 230		

REPRESENTAÇÃO CARTOGRAFICA ANEXO: 03



PROJETO DE LEI: CRIAÇÃO DE BAIRROS	
CIDADE: João Pessoa	MUNICÍPIO: João Pessoa UF: Paraíba
BAIRRO: Manaira	ANEXO: 01

BREVE HISTÓRICO

BAIRROS LIMITROFES

NORTE: JARDIM OCEANIA / AEROCUBE
 SUL: TAMBAU
 LESTE: OCEANO ATLÂNTICO
 OESTE: RIO JAGUARIBE / SÃO JOSÉ / CABEDELÓ

MEMORIAL DESCRITIVO ANEXO: 02			
DENOMINAÇÃO DO BAIRRO:			
INÍCIO	DESCRIÇÃO DO PERÍMETRO	TÉRMINO	OBSERVAÇÕES
JUNÇÃO AVENIDA GOVERNADOR FLAVIO RIBEIRO COUTINHO.	OCEANO ATLÂNTICO. AVENIDA SENADOR RUY CARNEIRO. RIO JAGUARIBE.	AVENIDA GOV. FLAVIO RIBEIRO COUTINHO.	

REPRESENTAÇÃO CARTOGRÁFICA

ANEXO: 03

PROJETO DE LEI: IMPLANTAÇÃO DOS BAIRROS DE JOÃO PESSOA		
CIDADE: João Pessoa	MUNICÍPIO: João Pessoa	UF: Paraíba
BAIRRO: MANDACARU	ANEXO: 01	

BREVE HISTÓRICO

BAIRROS LIMITROFES

NORTE: ALTO DO CÉU
 SUL: BAIRRO DOS ESTADOS/13 DE MAIO
 LESTE: IPÊS
 OESTE: CIDADE PADRE ZÉ

MEMORIAL DESCRITIVO ANEXO: 02			
DENOMINAÇÃO DO BAIRRO: CABO BRANCO			
INÍCIO	DESCRIÇÃO DO PERÍMETRO	TÉRMINO	OBSERVAÇÕES
JUNÇÃO DO RIO SÃO BENTO COM A LINHA DA REFESA	R. MEXICO. R. SERGIO MEIRA. R. MELVIN JONES. R. GIL FURTADO. R. JOSEMAR DE CASTRO BARRETO. R. PROFESSOR BARROSO. R. MANOEL FERREIRA MACHADO. AV. DOM MANOEL PAIVA. AV. SANTA CATARINA. AV. SEVERINA DE FREITAS. R. FRANCISCO LIANZA. R. JOÃO GABINHO DE CARVALHO. AV. MANDACARU. R. CARLOS ALBERTO DE MOURA FILHO	RIO SÃO BENTO COM A LINHA DA REFESA	

REPRESENTAÇÃO CARTOGRÁFICA

ANEXO: 03



PROJETO DE LEI: IMPLANTAÇÃO DOS BAIRROS DE JOÃO PESSOA
 CIDADE: João Pessoa MUNICÍPIO: João Pessoa UF: Paraíba
 BAIRRO: MANGABEIRA ANEXO: 01

BREVE HISTÓRICO

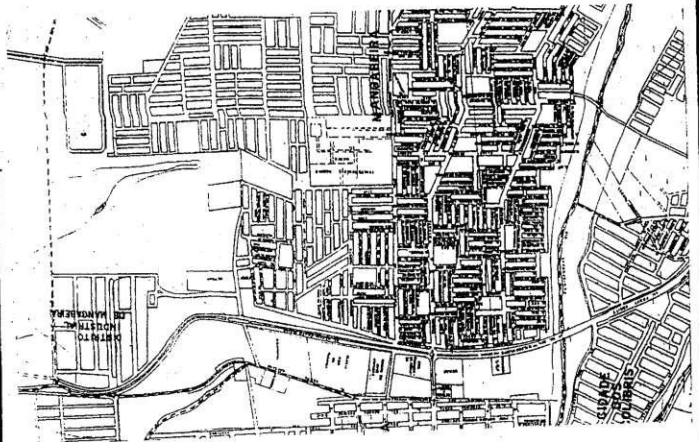
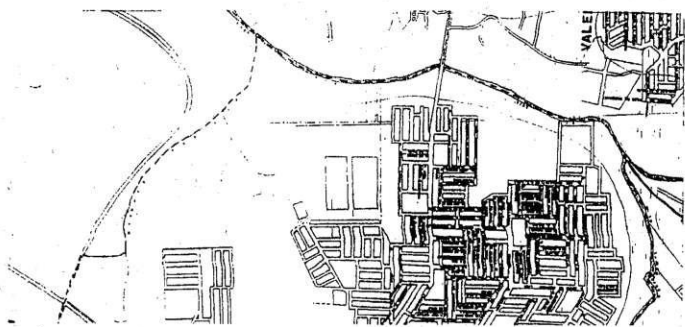
BAIRROS LÍMITROFES

NORTE: PORTAL DO SOL/JARDIM CIDADE UNIVERSITÁRIA
 SUL: PARATIBE/VALENTINA FIGUEIREDO
 LESTE: COSTA DO SOL
 OESTE: CIDADE DOS COLIBRIS/JOSÉ AMÉRICO DE ALMEIDA

MEMORIAL DESCRITIVO ANEXO: 02

DENOMINAÇÃO DO BAIRRO:	MEMORIAL DESCRITIVO			ANEXO: 02
INÍCIO	DESCRIÇÃO DO PERÍMETRO	TERMINO	OBSERVAÇÕES	
JUNÇÃO DA AV. HILTON SOUTO MAIOR COM O DISTRITO INDUSTRIAL.	SEGUE EM LINHA RETA ATÉ A ESTRADA DE ACESSO A JACARAPE. ATÉ CONFRONTAR COM O RIACHO SANHAUÁ. SEGUE ATÉ O RIO CUIÁ POR ELE ATÉ O RIO LARANJEIRAS, AV. GOV. WILSON LETTE BRAGA, R. WÁLFREDO M. BRANDÁQ, R. SANTOS COELHO, VILA STA. BARBARA	AVENIDA HILTON SOUTO MAIOR.		

REPRESENTAÇÃO CARTOGRÁFICA ANEXO: 03



PROJETO DE LEI: CRIAÇÃO DE BAIRROS
 CIDADE: João Pessoa MUNICÍPIO: João Pessoa UF: Paraíba
 BAIRRO: Miramar ANEXO: 01

BREVE HISTÓRICO

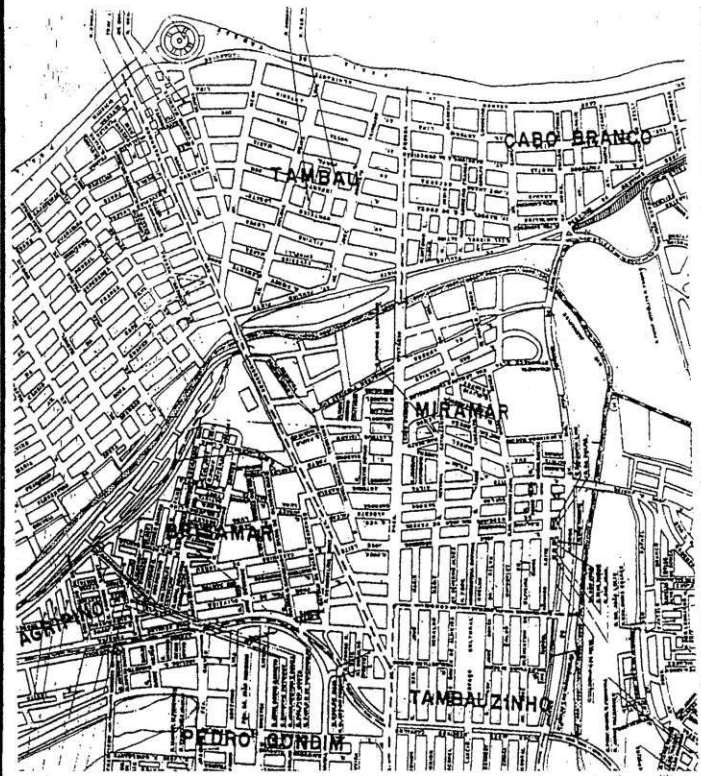
BAIRROS LÍMITROFES

NORTE: BRISAMAR / SÃO JOSÉ
 SUL: ALTIPLANO CABO BRANCO / CASTELO BRANCO
 LESTE: TAMBAU / CABO BRANCO
 OESTE: TAMBAUZINHO

MEMORIAL DESCRITIVO ANEXO: 02

DENOMINAÇÃO DO BAIRRO:	MEMORIAL DESCRITIVO			ANEXO: 02
INÍCIO	DESCRIÇÃO DO PERÍMETRO	TERMINO	OBSERVAÇÕES	
JUNÇÃO DA AVENIDA SENADOR RUY CARNEIRO.	RIO JAGUARIBE. RUA WANDICK FILGUEIRAS J GONDIM, AV. PRESIDENTE EPITACIO PESSOA.	AV SENADOR RUY CARNEIRO.		

REPRESENTAÇÃO CARTOGRÁFICA ANEXO: 03





PROJETO DE LEI: IMPLANTAÇÃO DOS BAIRROS DE JOÃO PESSOA

CIDADE: João Pessoa MUNICÍPIO: João Pessoa UF: Paraíba
 BAIRRO: M'ISSUMAGRO
 ANEXO: 01

BREVE HISTORICO

BAIRROS LIMITROFES

NORTE: PARATIBE

SUL: LIMITES INTERMUNICIPAIS NO RIO GRAMAME

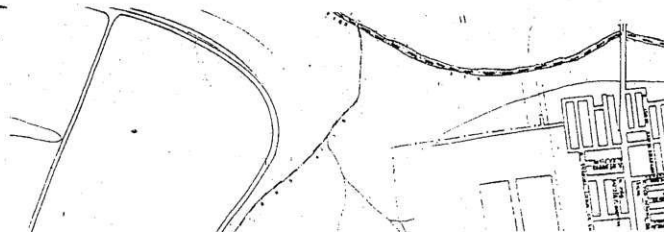
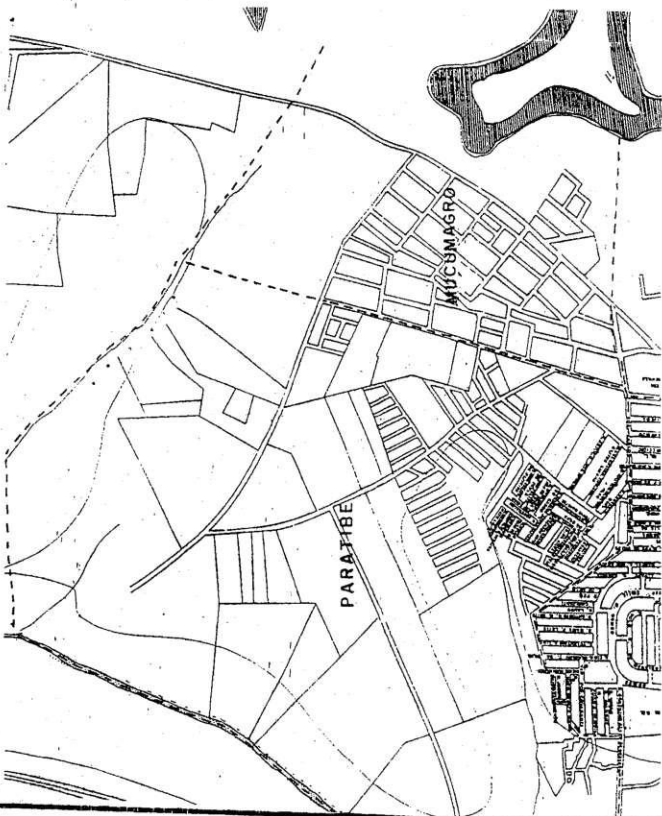
LESTE: BARRA DE GRAMAME

OESTE: VALENTINA DE FIGUEIREDO

MEMORIAL DESCRITIVO ANEXO:02

DENOMINAÇÃO DO BAIRRO: CABO BRANCO			
INICIO	DESCRIÇÃO DO PERIMETRO	TERMINO	OBSERVAÇÕES
COMEÇA NA INTERSECÇÃO DO PROLONGAMENTO DA V-41 COM O RIACHO MANGABEIRA	SEGUE POR ESSA VERTENTE ATÉ SUA NASCENTE: DA) EM LINHA RETA ATÉ A INTERSECÇÃO DA ESTRADA DE GRAMAME COM O CAMINHO DE ACESSO AO RIO GRAMAME NAS PROXIMIDADES DA FAZENDA FLOR DE LIZ; POR ESSE CAMINHO ATÉ O RIO GRAMAME. POR ESTE ATÉ CONFRONTAR COM O CAMINHO DE ACESSO A FAZENDA MASCARENHAS; SEGUE POR ESTE ATÉ A ESTRADA DE GRAMAME NO PROLONGAMENTO DA RUA CARLOS R. DE FRANÇA.	POR ESTE ATÉ V-41 DO LOTEAMENTO QUINTAS DE GRAMAME	

REPRESENTAÇÃO CARTOGRAFICA ANEXO:03



PROJETO DE LEI: IMPLANTAÇÃO DOS BAIRROS DE JOÃO PESSOA

CIDADE: João Pessoa MUNICÍPIO: João Pessoa UF: Paraíba
 BAIRRO: OTIZEIRO
 ANEXO: 01

BREVE HISTORICO

BAIRROS LIMITROFES

NORTE: ALTO DO MATEUS/ILHA DO BISPO/CRUZ DAS ARMAS

SUL: ERNANI SÁTIRO/JARDIM VENEZA

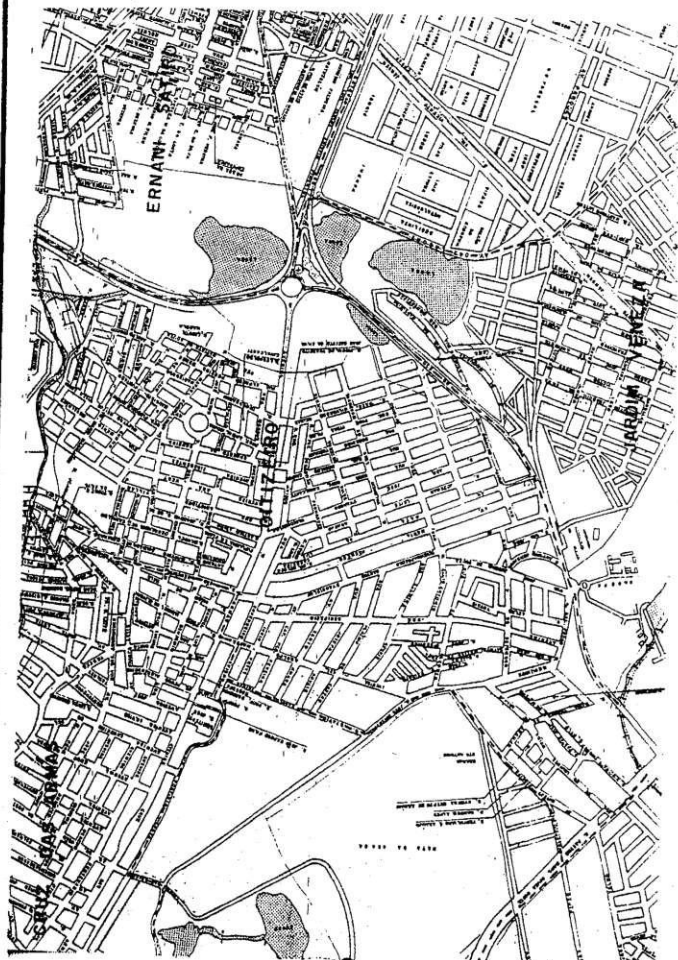
LESTE: CRISTO

OESTE: BAYEUX

MEMORIAL DESCRITIVO ANEXO:02

DENOMINAÇÃO DO BAIRRO: CABO BRANCO			
INICIO	DESCRIÇÃO DO PERIMETRO	TERMINO	OBSERVAÇÕES
GIRADOR DA BR 230	RIO MARES, R. PASTOR RAUL SOUZA COSTA, AV. ALFREDO DIAS, AV. MATEUS RIBEIRO, R. JOSÉ MINERVINO, R. OTAVIO GADELHA SEIXA, R. ENGENHEIRO AVIDOS, AV. CORONEL ADOLFO MASSA, AV. CRUZ DAS ARMAS, R. SÃO BENEDITO, R. JOSÉ MARIA DA SILVA, R. ANTÔNIO R. WANNA, R. TOM'AZ DA SILVA, R. FELIX ANTÔNIO, RIO JAGUARIBE, BR 230	GIRADOR DA BR 230	

REPRESENTAÇÃO CARTOGRAFICA ANEXO:03



PROJETO DE LEI: IMPLANTAÇÃO DOS BAIRROS DE JOÃO PESSOA

CIDADE: João Pessoa MUNICÍPIO: João Pessoa UF: Paraíba
 BAIRRO: PARATIBE ANEXO: 01

BREVE HISTÓRICO

BAIRROS LIMITROFES

NORTE: MANGABEIRA/COSTA DO SOL

SUL: MUSSUMAGRO

LESTE: COSTA DO SOL

OESTE: VALENTINA FIGUEIREDO

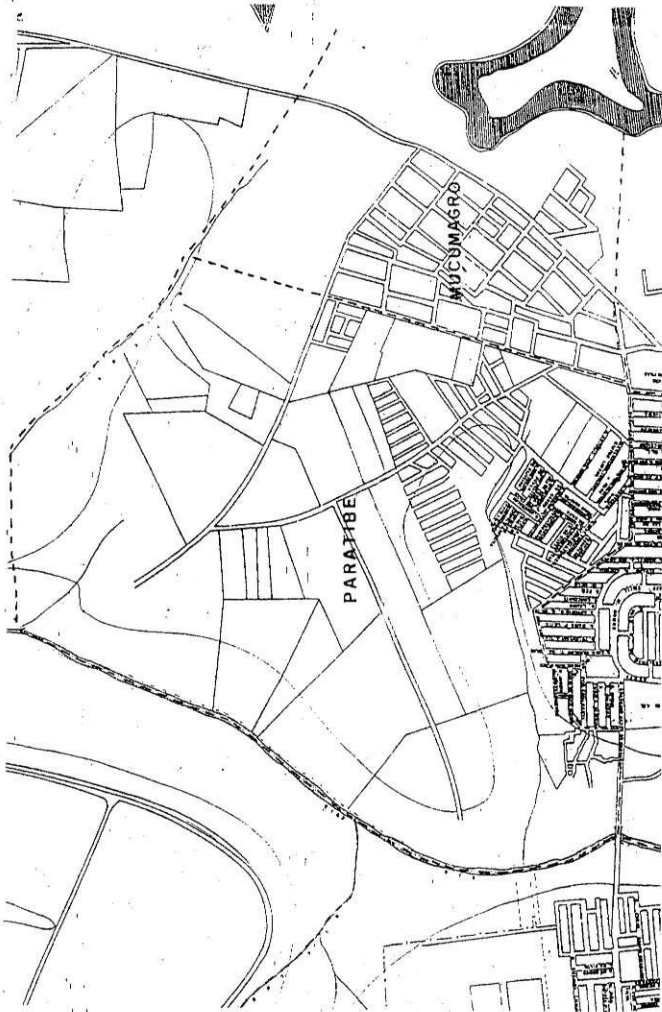
MEMORIAL DESCRITIVO

ANEXO:02

DENOMINAÇÃO DO BAIRRO: CABO BRANCO			
INÍCIO	DESCRIÇÃO DO PERÍMETRO	TERMINO	OBSERVAÇÕES
FOZ DO RIACHO MANGABEIRA, NO CUIA	SEBUE PELO RIACHO MANGABEIRA ATÉ O PONTO DO PROLONGAMENTO DA V-1 DO LOTEAMENTO QUINTAS DE GRAMAME SEGUE POR ESTE PROLONGAMENTO E POR ESTA VIA ATÉ A R. CARLOS R DE FRANÇA, R. POETA HUMBERTO MAUL, R. MARIA DO NASCIMENTO, R. MARIA POCE RECED, R. BRASILINO ALVES NOBREGA	PONTILHÃO SOBRE O RIO CUIA	

REPRESENTAÇÃO CARTOGRAFICA

ANEXO:03



PROJETO DE LEI: IMPLANTAÇÃO DOS BAIRROS DE JOÃO PESSOA

CIDADE: João Pessoa MUNICÍPIO: João Pessoa UF: Paraíba
 BAIRRO: PENHA ANEXO: 01

BREVE HISTÓRICO

BAIRROS LIMITROFES

NORTE: PONTA DO SEIXAS/PORTAL DO SOL

SUL: COSTA DO SOL

LESTE: OCEANO ATLÂNTICO

OESTE: COSTA DO SOL

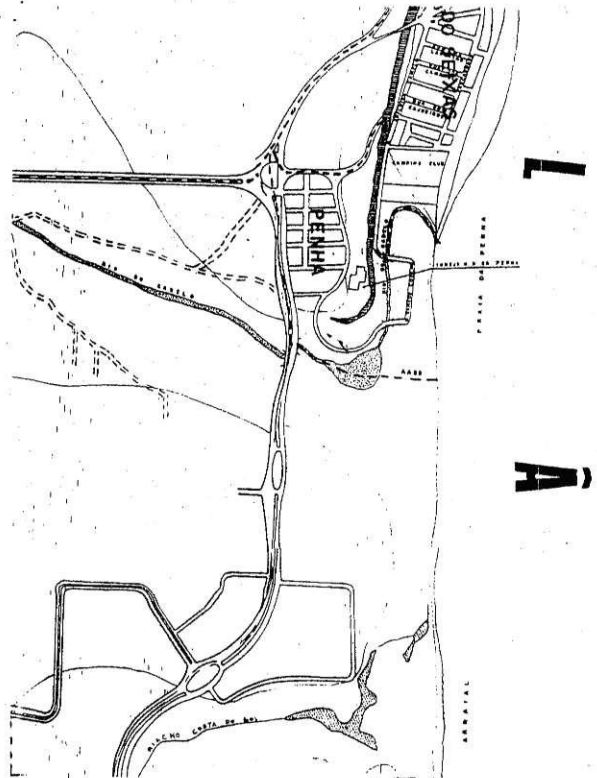
MEMORIAL DESCRITIVO

ANEXO:02

DENOMINAÇÃO DO BAIRRO: CABO BRANCO			
INÍCIO	DESCRIÇÃO DO PERÍMETRO	TERMINO	OBSERVAÇÕES
GIRADOR DA AV. HILTON SOUTO MAIOR	PELA ESTRADA DE ACESSO A PRAIA (PENHA) ATÉ A FALESIA POR ESTA ATÉ A R. SANTOS COELHO, SEGUE PELA RIO DO CABELO ATÉ O OCEANO ATLÂNTICO, POR ESTE ATÉ O AABBE LINHA RETA ATÉ O RIO DO CABELO PELA FALESIA ATÉ O GIRADOR	AV. HILTON SOUTO MAIOR	

REPRESENTAÇÃO CARTOGRAFICA

ANEXO:03



PROJETO DE LEI: IMPLANTAÇÃO DOS BAIRROS DE JOÃO PESSOA

CIDADE: João Pessoa MUNICÍPIO: João Pessoa UF: Paraíba
 BAIRRO: PEDRO GONDIM ANEXO: 01

BREVE HISTÓRICO

BAIRROS LIMITROFES

NORTE: BAIRRO DOS IPÊS

SUL: BRISAMAR/TAMBAUZINHO

LESTE: JOÃO AGRIPINO/BRISAMAR

OESTE: BAIRRO DOS ESTADOS

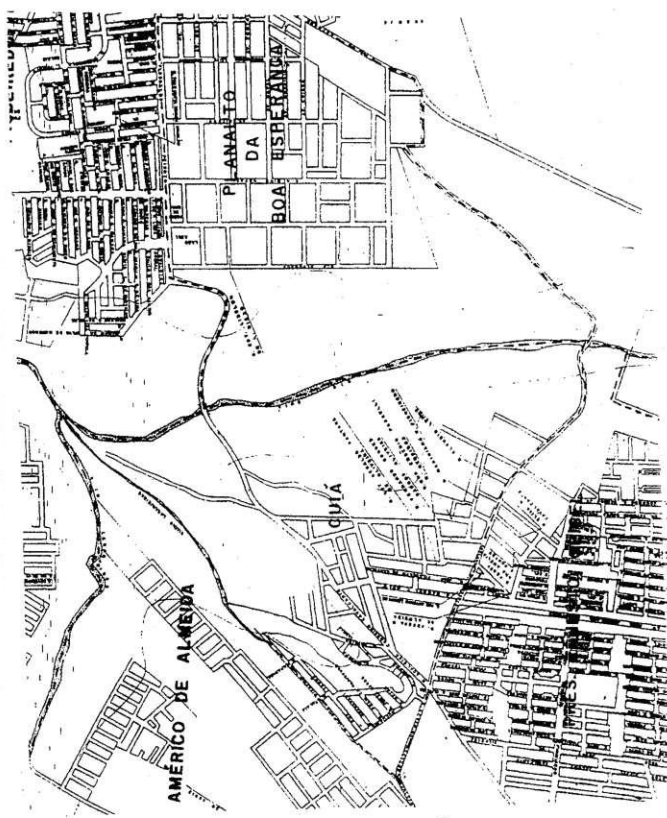
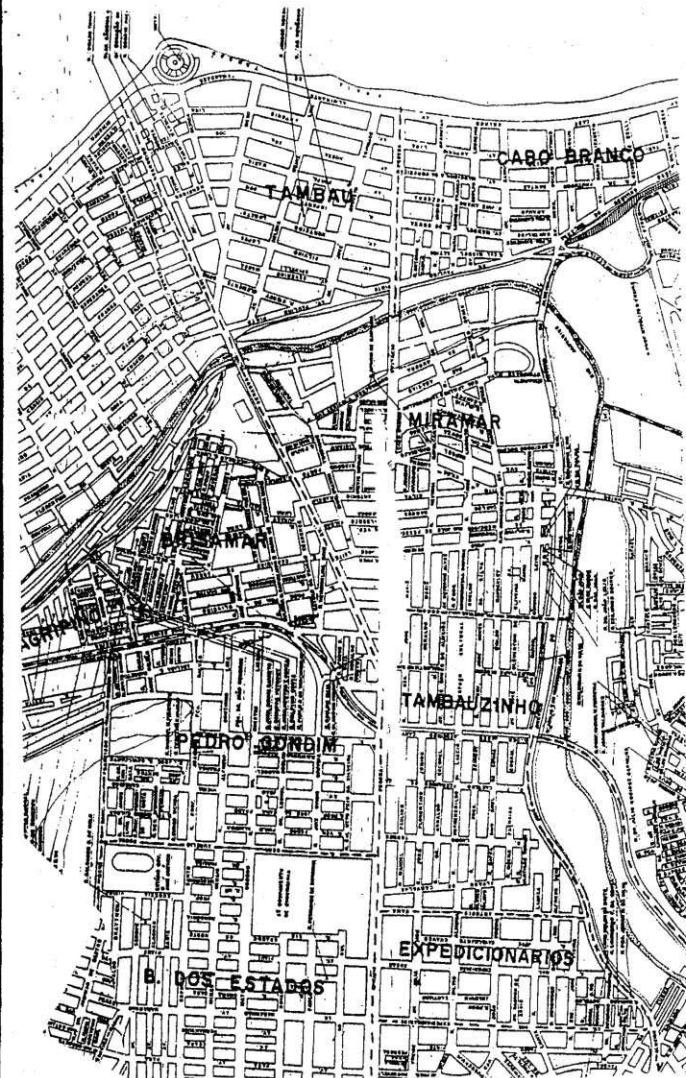
MEMORIAL DESCRITIVO

ANEXO:02

DENOMINAÇÃO DO BAIRRO: CABO BRANCO			
INÍCIO	DESCRIÇÃO DO PERÍMETRO	TERMINO	OBSERVAÇÕES
R. DESEMBARGA DOR AURELIO ROCHA	R. FRANCISCO MENDES, BR230 ATÉ A AV. EPITÁCIO PESSOA	R. DES. AURELIO ROCHA	

REPRESENTAÇÃO CARTOGRAFICA

ANEXO:03



PROJETO DE LEI: IMPLANTAÇÃO DOS BAIRROS DE JOÃO PESSOA
 CIDADE: João Pessoa MUNICÍPIO: João Pessoa UF: Paraíba
 BAIRRO: PLANALTO DA BOA ESPERANÇA
 ANEXO 01

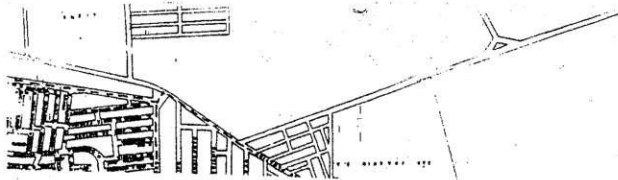
BREVE HISTÓRICO

BAIRROS LÍMITROFES

NORTE: CUIÁ
 SUL: RIO GRAMAME
 LESTE: VALENTINA FIGUEIREDO
 OESTE: ÁREA DE PREVENÇÃO

MEMÓRIA		DESCRITIVO		ANEXO 02
DENOMINAÇÃO DO BAIRRO: CABO BRANCO	INÍCIO	TERMINO	TERMINO	OBSERVAÇÕES
PONTILHÃO SOBRE O RIO CUIÁ	DESCR. DO PERÍMETRO: R. FLODOALDO PEIXE, ESTRADA DE PARATI À DIREITA NA ALTUR. GRANJA SÃO JOAQUIM, ESTRADA DE ACESSO GEISEL	ATE AO RIO CUIÁ POR ESTE ATE O PONTILHÃO	DOBRADA, SEGUE A	

REPRESENTAÇÃO CARTOGRÁFICA ANEXO 03



PROJETO DE LEI: IMPLANTAÇÃO DOS BAIRROS DE JOÃO PESSOA

CIDADE: João Pessoa MUNICÍPIO: João Pessoa UF: Paraíba
 BAIRRO: PONTA DO SEIXAS
 ANEXO 01

BREVE HISTÓRICO

BAIRROS LÍMITROFES

NORTE: CABO BRANCO
 SUL: PENHA
 LESTE: OCEANO ATLÂNTICO
 OESTE: PORTAL DO SOL

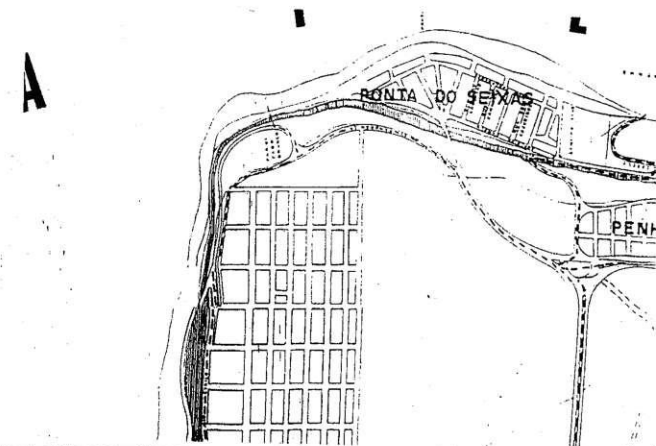
MEMORIAL DESCRITIVO

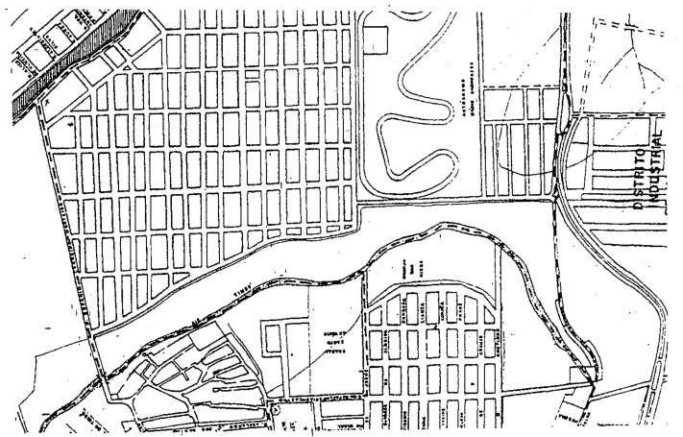
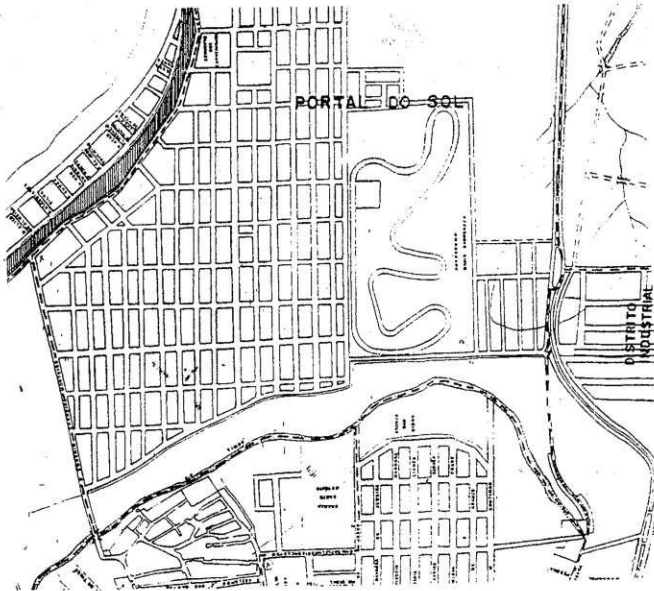
ANEXO 02

DENOMINAÇÃO DO BAIRRO: CABO BRANCO	INÍCIO	DESCR. DO PERÍMETRO	TERMINO	OBSERVAÇÕES
FAROL DO CABO BRANCO	OCEANO ATLÂNTICO ATE O RIO DO CABELO, POR ESTE ATE O PONTILHÃO NA R. SANTOS COELHO EM LINHA RETA ATE A FALESA SEGUINDO-A ATE A ESTRADA DE ACESSO A A. PANORÂMICA	FAROL DO CABO BRANCO		

REPRESENTAÇÃO CARTOGRÁFICA

ANEXO 03





PROJETO DE L.E.I.: CRIAÇÃO DE BAIRROS			
CIDADE: João Pessoa	MUNICÍPIO: João Pessoa	UF: Paraíba	
BAIRRO: Portal do Sol	ANEXO: 01		
BREVE HISTÓRICO			
BAIRROS LIMITROFES			
NORTE: ALTIPLANO CABO BRANCO / CABO BRANCO			
SUL: PENHA, COSTA DO SOL / MANGABEIRA			
LESTE: PONTA DO SEIXAS			
OESTE: JD. CIDADE UNIVERSITÁRIA / BANCARIOS			

PROJETO DE L.E.I: IMPLANTAÇÃO DOS BAIRROS DE JOÃO PESSOA		
CIDADE: João Pessoa	MUNICÍPIO: João Pessoa	UF: Paraíba
BAIRRO: ROGER	ANEXO: 01	
BREVE HISTÓRICO		

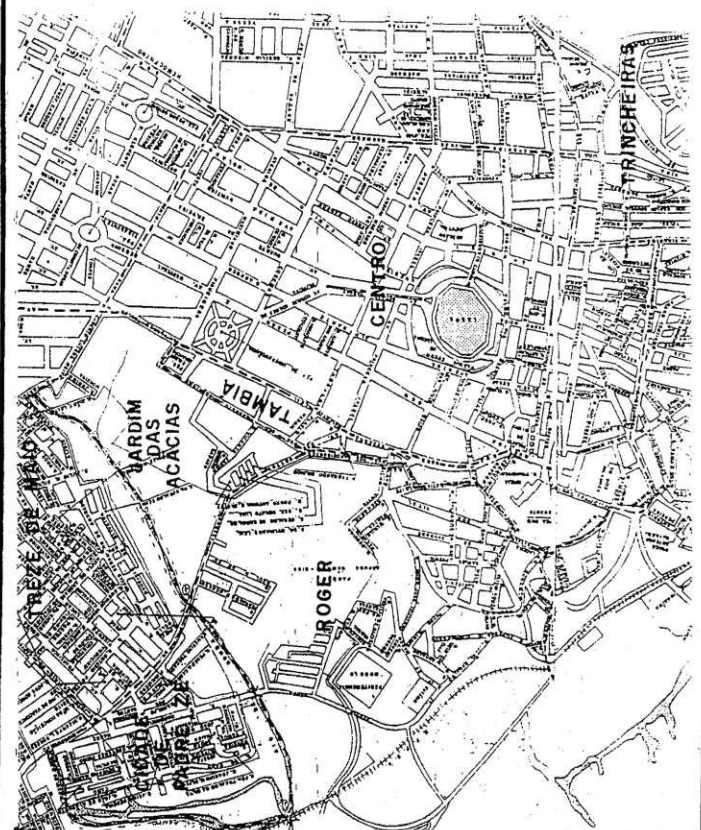
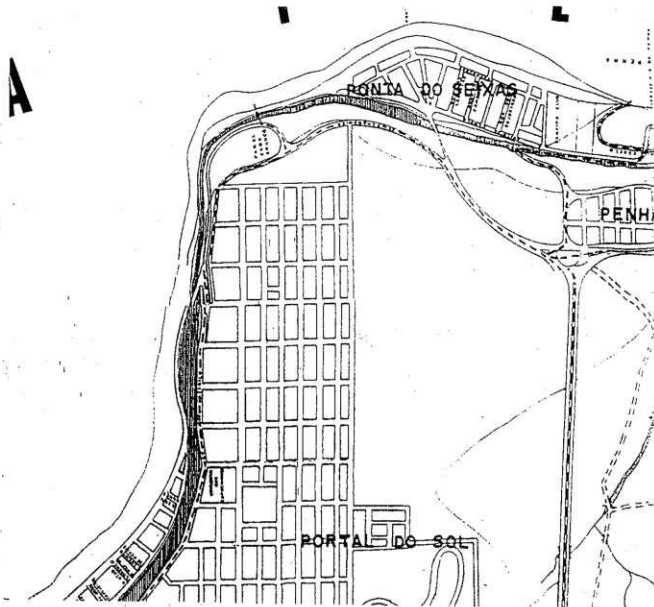
BAIRROS LIMITROFES			
NORTE: LIMITES INTERMUNICIPAIS			
SUL: TAMBIA, CENTRO			
LESTE: JD DAS ACÁCIAS			
OESTE: CENTRO			

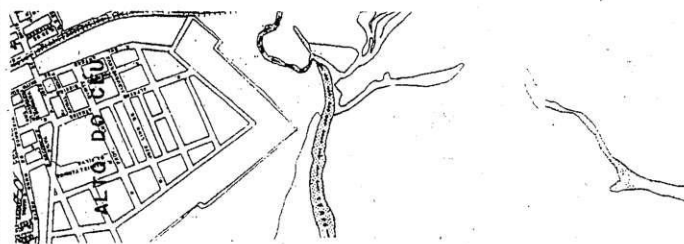
MEMORIAL DESCRITIVO			ANEXO: 02
DENOMINAÇÃO DO BAIRRO: CABO BRANCO			
INÍCIO	DESCRIÇÃO DO PERÍMETRO	TERMINO	OBSERVAÇÕES
R. DOS BANDEIRANTES	R. J.S. LIANZA, R. PADRE ROLIM, R. PROFESSOR BATISTA LEITE, R. ANA ROSA BORGES DA FONSECA, LADEIRA DOM VITAL, R. JUSTO GOUVEIA. LIMITES INTERMUNICIPAIS. RIO DA BOMBA, R. BOTO DE MENEZES	R. DOS BANDEIRANTES	

MEMORIAL DESCRITIVO				ANEXO: 02
DENOMINAÇÃO DO BAIRRO:				
INÍCIO	DESCRIÇÃO DO PERÍMETRO	TERMINO	OBSERVAÇÕES	
JUNÇÃO DA AVENIDA EUGENIO CARNEIRO MONTEIRO.	AVENIDA JOÃO CYRILÓ, AVENIDA HILTON SOUTO MAIOR (GIRADOR DA PENHA), ATÉ A NASCENTE DO RIO TIMBÓ.	RUA EUGENIO CARNEIRO MONTEIRO.		

REPRESENTAÇÃO CARTOGRAFICA			ANEXO: 03
-----------------------------------	--	--	-----------

REPRESENTAÇÃO CARTOGRAFICA				ANEXO: 03
-----------------------------------	--	--	--	-----------





PROJETO DE LEI: CRIAÇÃO DE BAIROS
 CIDADE: João Pessoa MUNICÍPIO: João Pessoa UF: Paraíba
 BAIRRO: São José ANEXO: 01

BREVE HISTÓRICO

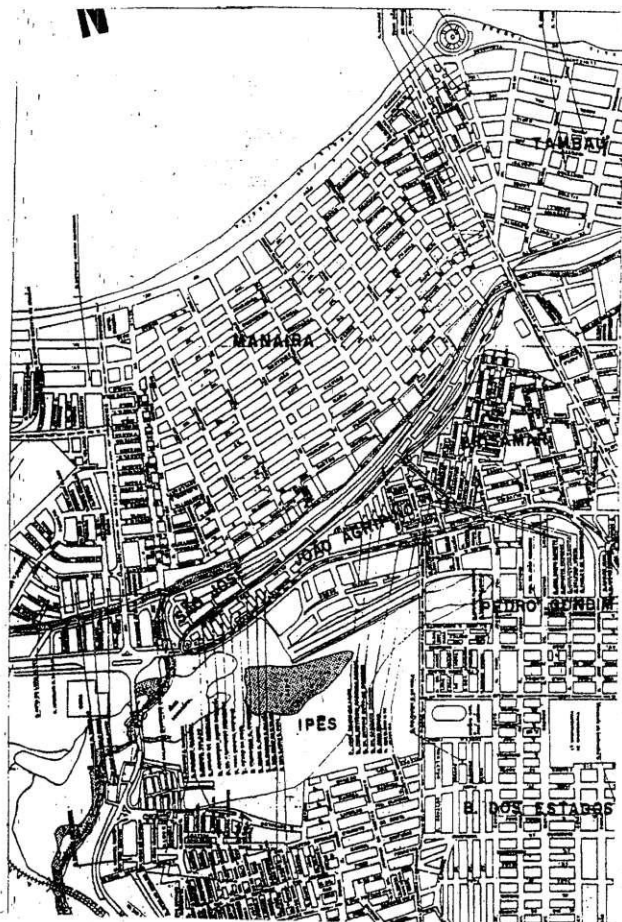
BAIROS LIMITROFES

NORTE: RIO MANDACARÚ / CABEDELÓ
 SUL: MIRAMAR
 LESTE: RIO JAGUARIBE / MANAÍRA
 OESTE: BRISAMAR / JOÃO AGRIPINO / IPÊS

MEMORIAL DESCRITIVO ANEXO: 02

DENOMINAÇÃO DO BAIRRO:	INÍCIO	DESCRIÇÃO DO PERÍMETRO	TÉRMINO	OBSERVAÇÕES
NO PONTILHÃO SOB O RIO MANDACARU COM RIO JAGUARIBE.	AV SENADOR RUY CARNEIRO	POR ESTA ATE CAIXA DAGUA DA CAGEPA, SEGUE PELA FALÉSIA ATE PANORAMICA, RUA EDMUNDO FILHO. BR-230.	RIO MANDACARU	

REPRESENTAÇÃO CARTOGRAFICA ANEXO: 03



PROJETO DE LEI: IMPLANTAÇÃO DOS BAIROS DE JOÃO PESSOA

CIDADE: João Pessoa MUNICÍPIO: João Pessoa UF: Paraíba
 BAIRRO: TAMBAU ANEXO: 01

BREVE HISTÓRICO

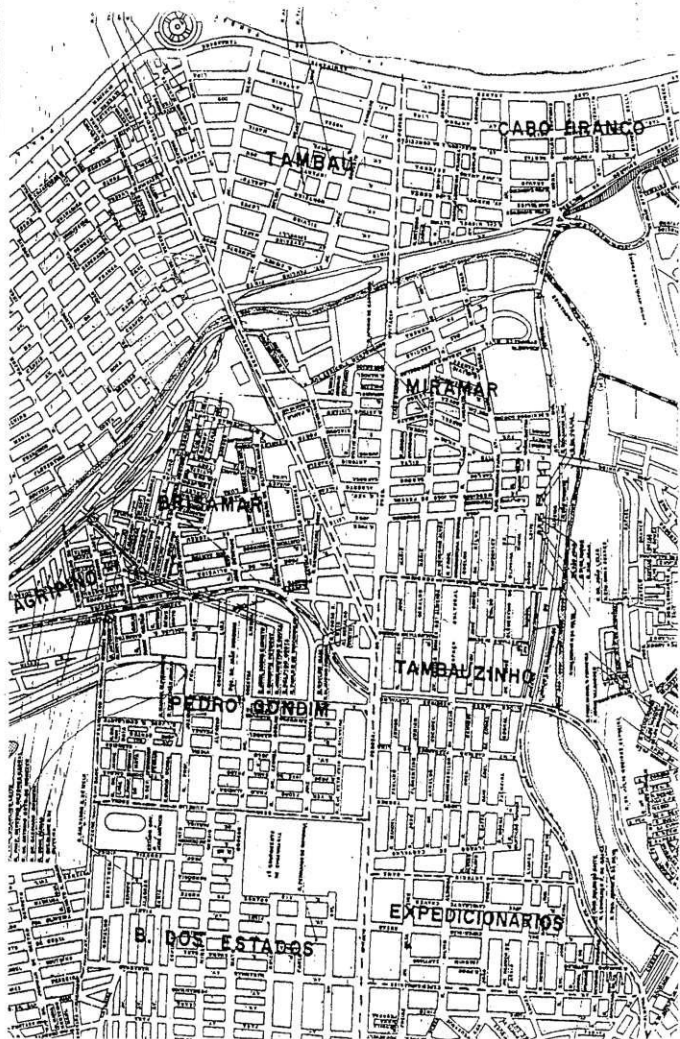
BAIROS LIMITROFES

NORTE: MANAÍRA
 SUL: RIO CABO BRANCO
 LESTE: O ATL.
 OESTE: ALTIPLANO CABO BRANCO/MIRAMAR

MEMORIAL DESCRITIVO ANEXO: 02

DENOMINAÇÃO DO BAIRRO:	INÍCIO	DESCRIÇÃO DO PERÍMETRO	TÉRMINO	OBSERVAÇÕES
CABO BRANCO	JUNÇÃO DA AV RUY CARNEIRO	OCEANO ATLANTICO, AV PRESIDENTE EPITACIO PESSOA, RIO JAGUARIBE.	AV RUY CARNEIRO	

REPRESENTAÇÃO CARTOGRAFICA ANEXO: 03



PROJETO DE LEI: IMPLANTAÇÃO DOS BAIROS DE JOÃO PESSOA

CIDADE: João Pessoa MUNICÍPIO: João Pessoa UF: Paraíba
 BAIRRO: TAMBIA ANEXO: 01

BREVE HISTÓRICO

BAIRROS LIMITROFES

NORTE: JARDIM DAS ACÁCIAS/ROGER

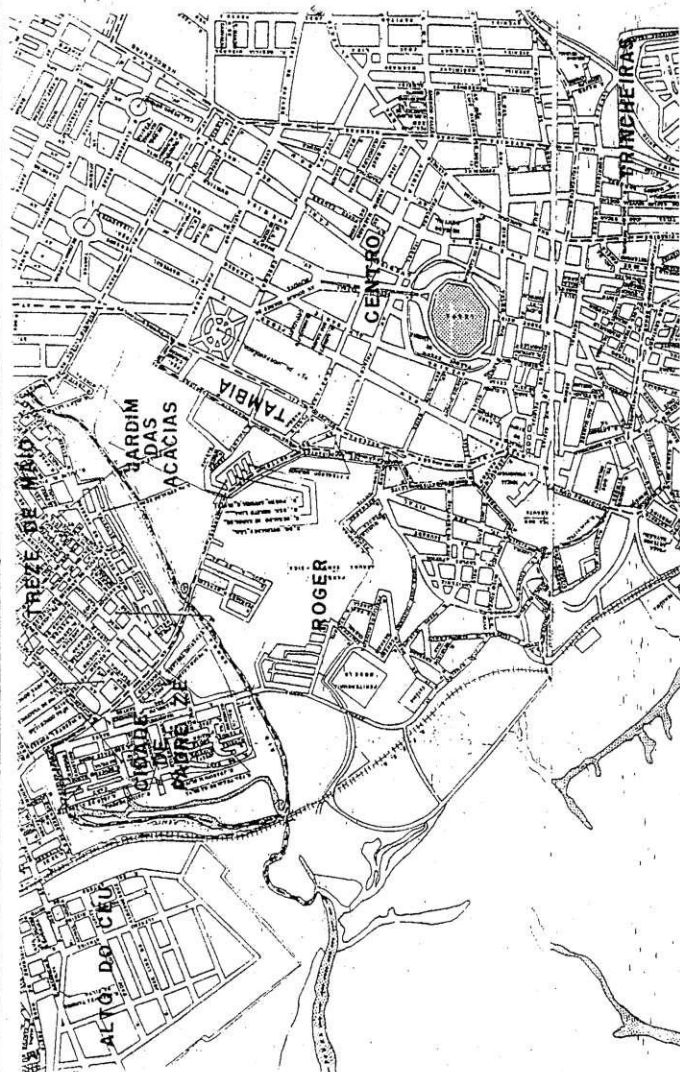
SUL: CENTRO

LESTE: JARDIM DAS ACÁCIAS

OESTE: CENTRO

MEMORIAL DESCRITIVO			ANEXO:02
DENOMINAÇÃO DO BAIRRO: CABO BRANCO			
INICIO	DESCRIÇÃO DO PERIMETRO	TERMINO	OBSERVAÇÕES
INICIA NA PRAÇA DOM ADAUTO NA AV. DOM PEDRO I	R. JOAQUIM NABUCO, R. ANA ROSA, R. PROFESSOR BATISTA LEITE, R. PADRE ROLIM, R. J. LIANZA, R. DOS RANDEIRANTES, R. DEPUTADO BARRETO SOBRINHO, PRAÇA CALDAS BRANDÃO, R. WALFREDO LEAL, R. DEPUTADO ODOM BEZERRA.	AV. DOM PEDRO I PRAÇA DOM ADAUTO	

REPRESENTAÇÃO CARTOGRAFICA ANEXO:03

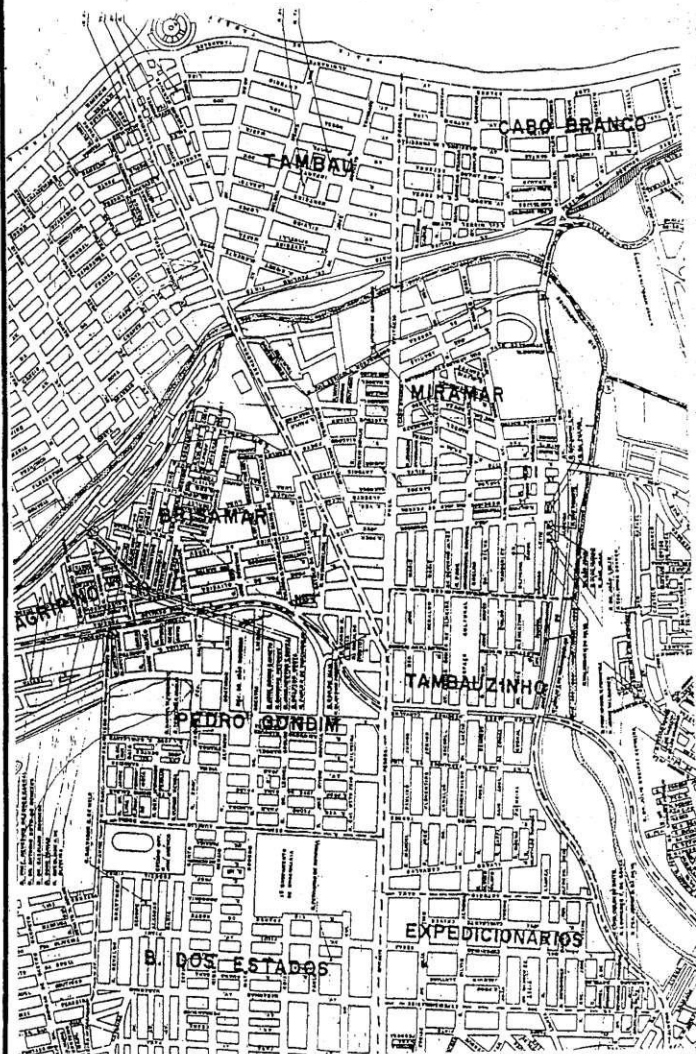


PROJETO DE LEI: CRIAÇÃO DE BAIRROS		
CIDADE: João Pessoa	MUNICIPIO: João Pessoa	UF: Paraíba
BAIRRO: Tambauzinho		
BREVE HISTÓRICO		
BAIRROS LIMITROFES		
NORTE: BAIRRO DOS ESTADOS / PEDRO GONDIM / BRISAMAR / MIRAMAR		
SUL: CASTELO BRANCO / ÁREA DE PRESERVAÇÃO DO RIO JAGUARIBE		
LESTE: MIRAMAR		

OESTE: EXPEDICIONARIOS

MEMORIAL DESCRITIVO			ANEXO: 02
DENOMINAÇÃO DO BAIRRO:			
INICIO	DESCRIÇÃO DO PERIMETRO	TERMINO	OBSERVAÇÕES
AV. PRESIDENTE EPITACIO PESSOA.	RUA WANDICK FILGUEIRAS J GONDIM, RIO JAGUARIBE, BR 230, AV. MINISTRO JOSÉ AMERICO DE ALMEIDA, RUA ANTONIO GAMA.	AV. PRESIDENTE EPITACIO PESSOA.	

REPRESENTAÇÃO CARTOGRAFICA ANEXO: 03



PROJETO DE LEI: IMPLANTAÇÃO DOS BAIRROS DE JOÃO PESSOA

CIDADE: João Pessoa MUNICIPIO: João Pessoa UF: Paraíba
 BAIRRO: 13 DE MAIO
 ANEXO: 01

BREVE HISTÓRICO

BAIRROS LIMITROFES

NORTE: PADRE ZE/MANDACARU

SUL: JARDIM DAS ACÁCIAS/BAIRRO DOS ESTADOS

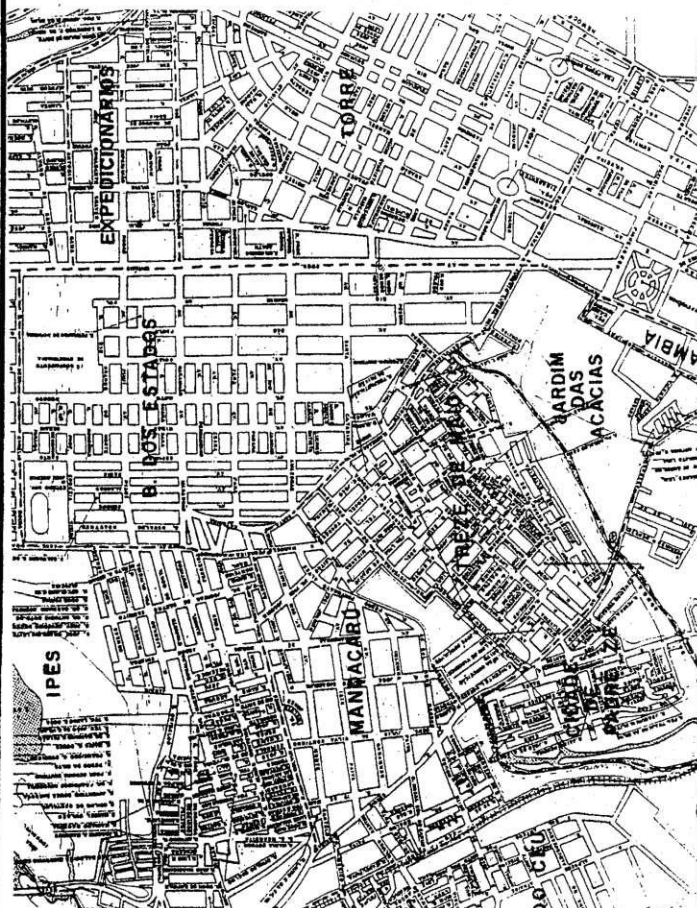
LESTE: MANDACARU/BAIRRO DOS ESTADOS

OESTE: JARDIM DAS ACÁCIAS

MEMORIAL DESCRITIVO			ANEXO:02
DENOMINAÇÃO DO BAIRRO: CABO BRANCO			
INICIO	DESCRIÇÃO DO PERIMETRO	TERMINO	OBSERVAÇÕES

JUNÇÃO DA AV. MANDACARU	R. JOÃO GABINHO DE CARVALHO. R. DR. FRANCISCO LIANZA. AV. SEVERINO DE FREITAS. AV. SANTA CATARINA. R. GONZAÇA DA SILVA. PROLONGAMENTO DA AV. TERTULIANO DE BRITO. RIO DA BOMBA	AV. MANDACARU
-------------------------	--	---------------

REPRESENTAÇÃO CARTOGRAFICA ANEXO 03



PROJETO DE LEI: IMPLANTAÇÃO DOS BAIRROS DE JOÃO PESSOA

CIDADE: João Pessoa MUNICÍPIO: João Pessoa UF: Paraíba
 BAIRRO: TRINCHEIRAS ANEXO: 01

BREVE HISTORICO

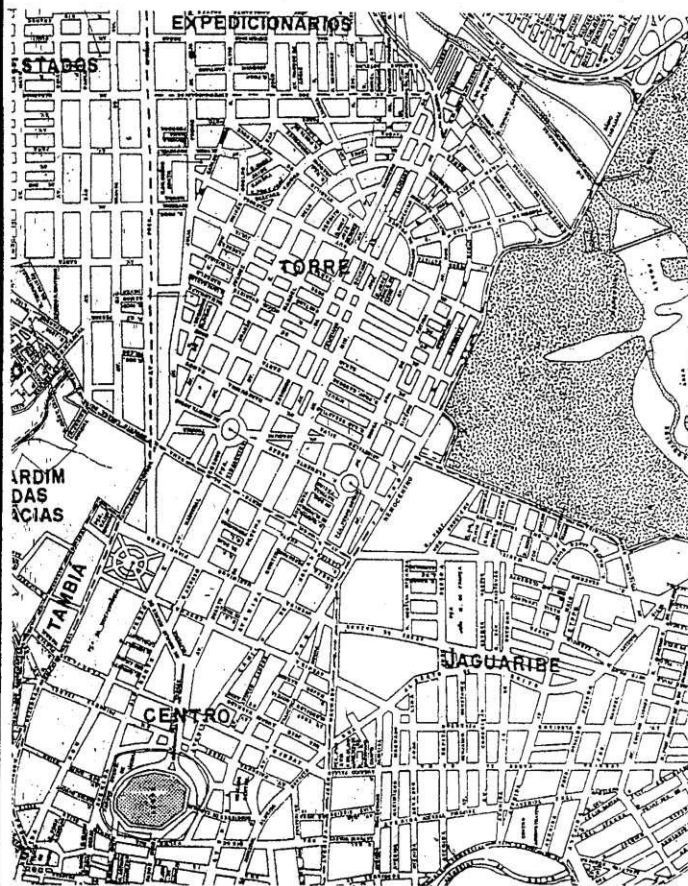
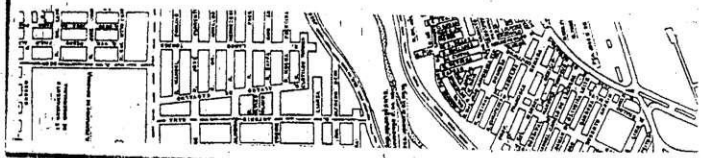
BAIRROS LIMITROFES

- NORTE: BAIRRO DOS ESTADOS
- SUL: MATA DO BURAUQUINHO
- LESTE: EXPEDICIONÁRIOS
- OESTE: CENTRO/JAGUARIBE

MEMORIAL DESCRITIVO ANEXO 02

INICIO	DESCRIÇÃO DO PERÍMETRO	TERMINO	OBSERVAÇÕES
JUNÇÃO AV. EPITACIO PESSOA	AV. DOS EXPEDICIONARIOS, AV. JOSE AMERICO DE ALMEIDA, R. ADOLFO CIRNE, RIO JAGUARIBE, AV. DOM PEDRO II, AV. PAULO AFONSO, AV. DOM PEDRO II, AV. GENERAL BENTO DA GAMA.	AV. EPITACIO PESSOA	

REPRESENTAÇÃO CARTOGRAFICA ANEXO 03



PROJETO DE LEI: IMPLANTAÇÃO DOS BAIRROS DE JOÃO PESSOA

CIDADE: João Pessoa MUNICÍPIO: João Pessoa UF: Paraíba
 BAIRRO: TRINCHEIRAS ANEXO: 01

BREVE HISTORICO

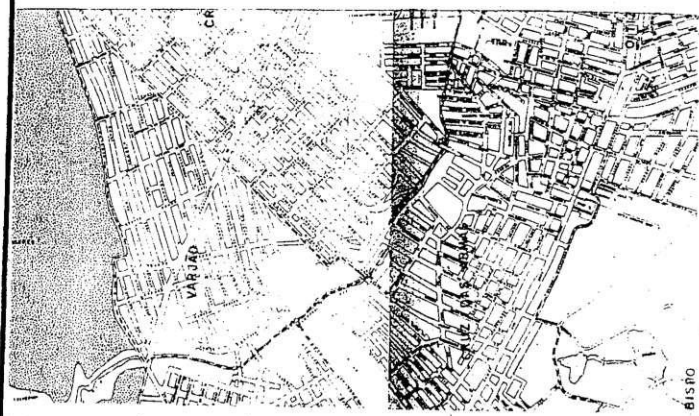
BAIRROS LIMITROFES

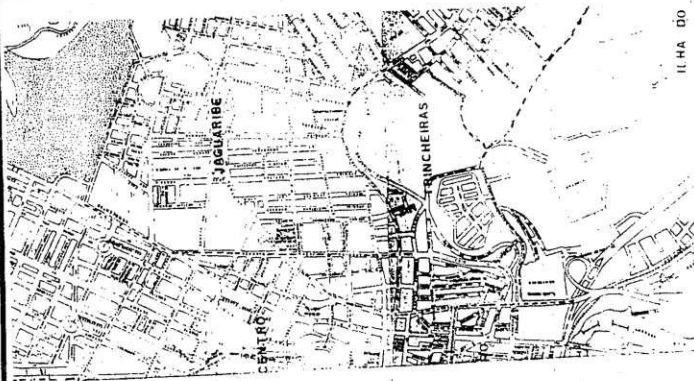
- NORTE: VARADOURO/CENTRO
- SUL: CRUZ DAS ARMAS
- LESTE: JAGUARIBE
- OESTE: ILHA DO BISPO

MEMORIAL DESCRITIVO ANEXO 03

INICIO	DESCRIÇÃO DO PERÍMETRO	TERMINO	OBSERVAÇÕES
R. SEBASTIAO OLIVEIRA LIMA	R. INDIO PIRAGIBE, R. DAS TRINCHEIRAS, AV. JOÃO DA MATA, AV. CRUZ DAS ARMAS, VILA FRANCISCO RUFINO, R. TENENTE GIL TOSCANO, R. ANTONIO GOMES	R. SEBASTIAO OLIVEIRA LIMA	

REPRESENTAÇÃO CARTOGRAFICA ANEXO 03





ILHA DO

PROJETO DE LEI: CRIAÇÃO DE BAIRROS
 CIDADE: João Pessoa MUNICÍPIO: João Pessoa UF: Paraíba
 BAIRRO: Várzea ANEXO: 01

BREVE HISTÓRICO

BAIRROS LÍMITROFES:

NORTE: JAGUARIBE - CRUZ DAS ARMAS
 SUL: CRISTO
 LESTE: RESERVA FLORESTAL
 OESTE: CRUZ DAS ARMAS

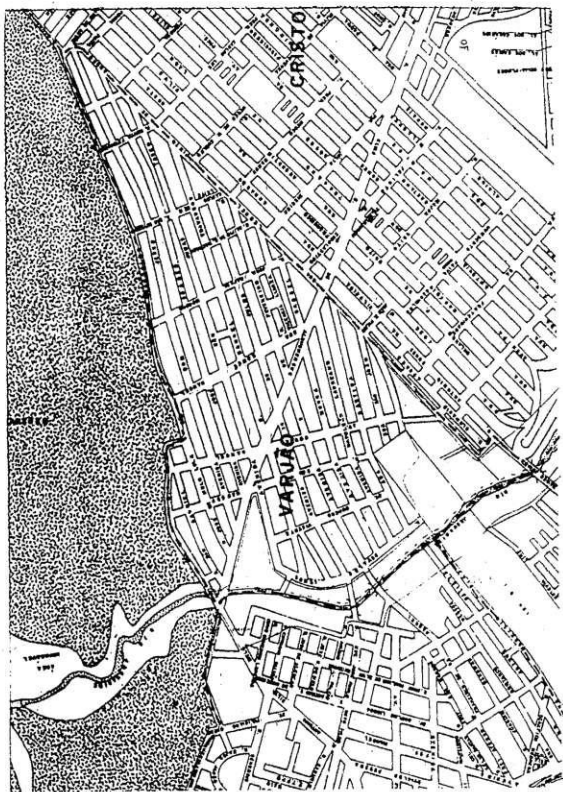
MEMORIAL DESCRITIVO

ANEXO: 02

DENOMINAÇÃO DO BAIRRO:			
INÍCIO	DESCRIÇÃO DO PERÍMETRO	TÉRMINO	OBSERVAÇÕES
PONTILHA SOB RIO JAGUARIBE. MATA DO BURQUINHO.	RUA SÃO GERALDO, RUA JOSERY SERRANO DE ASSIS, RUA LEONEL PINTO DE ABREU, AV. XAVIER JUNIOR.	RIO JAGUARIBE, MATA DO BURQUINHO.	

REPRESENTAÇÃO CARTOGRÁFICA

ANEXO: 03



PROJETO DE LEI: IMPLANTAÇÃO DOS BAIRROS DE JOÃO PESSOA

CIDADE: João Pessoa MUNICÍPIO: João Pessoa UF: Paraíba

BAIRRO: VALENTINA DE FIGUEIREDO

ANEXO: 01

BREVE HISTÓRICO

BAIRROS LÍMITROFES:

NORTE: CUIA/JOSÉ AMÉRICO DE ALMEIDA/MANGABEIRA
 SUL: RIO GRAMAME
 LESTE: PARATIBE
 OESTE: PLANALTO DA BOA ESPERANÇA

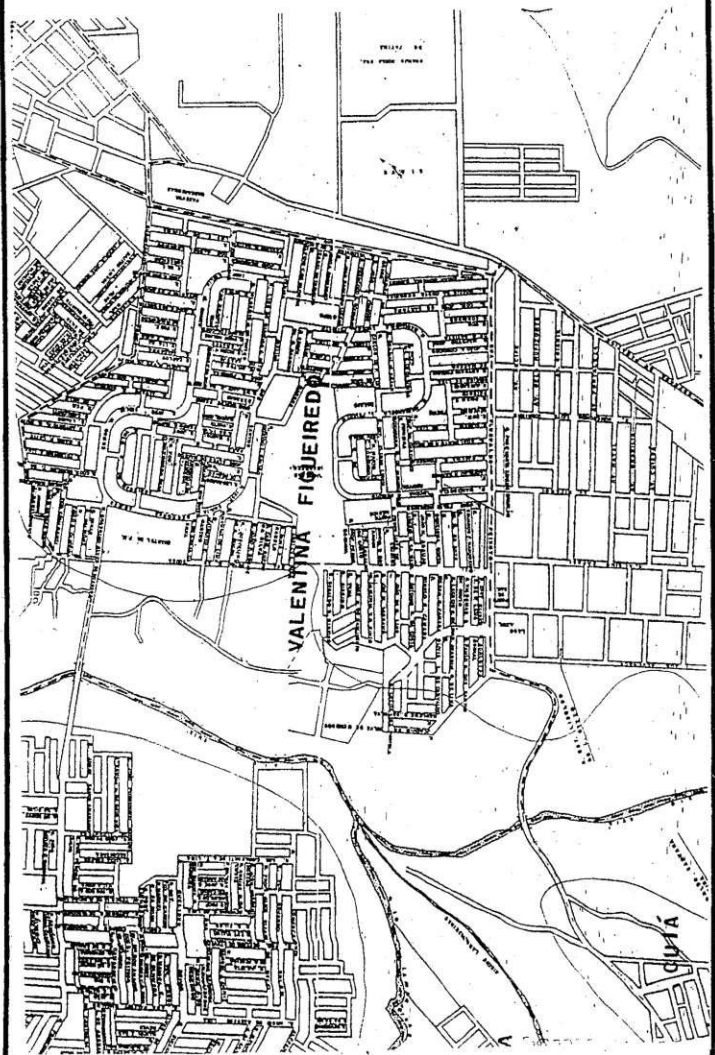
MEMORIAL DESCRITIVO

ANEXO: 02

DENOMINAÇÃO DO BAIRRO: ERNESTO GEISEL			
INÍCIO	DESCRIÇÃO DO PERÍMETRO	TÉRMINO	OBSERVAÇÕES
PONTILHA SOBRE O RIO CUIA COM A R. BRASILINO ALVES DA NOBREGA	CONTORNANDO A R. PACE ROCED. R. JOSEFA MARIA DO NASCIMENTO, R. NEIDE GUIMARÃES, R. CARLOS DE FRANÇA, R. FLODOALDO PEIXOTO	RIO CUIA ATÉ A R. BRASILINO ALVES DA NOBREGA	

REPRESENTAÇÃO CARTOGRÁFICA

ANEXO: 03



PROJETO DE LEI: IMPLANTAÇÃO DOS BAIRROS DE JOÃO PESSOA

CIDADE: João Pessoa MUNICÍPIO: João Pessoa UF: Paraíba

BAIRRO: VARADOURO

ANEXO: 01

BREVE HISTÓRICO

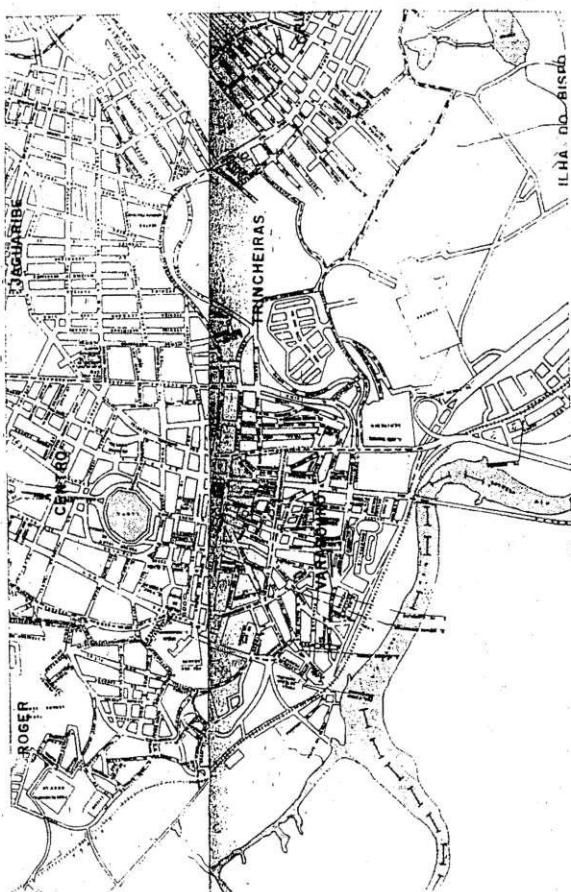
BAIRROS LIMITROFES

NORTE: ROGER
SUL: TRINCHEIRAS/ILHA DO BISPO
LESTE: CENTRO/ROGES
OESTE: BAYEUX

MEMORIAL DESCRITIVO		ANEXO 02	
DENOMINAÇÃO DO BAIRRO: CABO BRANCO			
INÍCIO	DESCRIÇÃO DO PERÍMETRO	TERMINO	OBSERVAÇÕES
JUNÇÃO DA R. ÍNDIO PIRAGIBE COM A AV. OESTE	PONTE SOBRE O RIO SANHAUA. POR ESTE ATÉ OS LIMITES DO BAIRRO DO ROGER. SEGUE PELA RUA JUSTO GOUVEIA. R. DOM VITAL. LADEIRA SÃO FRANCISCO. R. HENRIQUE SIQUEIRA. R. DA AREIA. R. SANTA ROSA. AV. BEAUREPAIRE ROHAN	R. ÍNDIO PIRAGIBE	

REPRESENTAÇÃO CARTOGRÁFICA

ANEXO 03



4) Bibliografia

4.1) Documentação cartográfica.

- CAGEPA, Mapa de distribuição da CIA. de Águas e Esgotos da Paraíba (escala - 1:10.000);
- IBGE, Mapa da malha geográfica do CENSO 91. João Pessoa (escala - 1:750.000);
- SEPLAN, Mapa chave de João Pessoa. (escala - 1:10.000);
- SEPLAN, Mapa base dos compartimentos homogêneos. Plano Diretor, João Pessoa (escala - 1:25.000);
- SUDENE, cartas topográficas, 1972 (escalas- 1: 25.000 e 1:100.000).

4.2) Leis, plano diretor, manuais, cadastros, etc..

- Lei Orgânica do município de João Pessoa, 1990.
- Plano Diretor para a cidade de João Pessoa, 1994.
- IBGE - Base operacional - manual de atualização cartográfica. CENSO 1990.
- Lei 318 de 7 de Janeiro de 1949 - Fixa a Divisão Administrativa e Judiciária do Estado da Paraíba.

- Cadastros diversos - cadernetas do CENSO Contagem 96. IBGE - plantas de loteamentos.

4.3) Livros, projetos, etc..

- AGUIAR, Wellington e Mello, José Octávio de Arruda. Uma cidade de quatro séculos - evolução e roteiro. Campina Grande: GRAFSET, 1985.
- AQUINO, Aécio Vilar de. Filipéia, Frederica, Parahyba: Os cem primeiros anos da vida social de uma cidade. João Pessoa: Editora Universitária, 1988.
- ARAÚJO, Edna Maria Nóbrega. Trajetória de uma cidade: a cidade de Parahyba do norte e seus encontros com a modernidade. João Pessoa: Mimeo, 1997.
- BITTENCOURT, José Machado e Octávio José (coordenadores). João Pessoa: perfil do município. In: Walfredo Rodrigues e a cultura paraibana. João Pessoa: EGN, 1989 (trabalho em comemoração aos noventa anos de Walfredo Rodrigues).
- Direito à cidadania e meio ambiente - co-edição - Fórum brasileiro de reforma urbana - Ayuntamiento de Barcelona - 1993.
- HERCKMANS, Elias. Descrição Geral da Capitania da Parahyba. In: AGUIAR, Wellington e Octávio José. Uma cidade de quatro séculos - evolução e roteiro. Campina Grande: GRAFSET, 1985.
- IBGE - SEPLAN - Diagnóstico geoambiental e socio-econômico da bacia do rio Paraíba - 1988.
- LEAL, José. Itinerário - da História da colonização da Parahyba aos nossos dias. João Pessoa: A UNIÃO, 1979.
- LEAL, José. Itinerário histórico da Paraíba. 2ª edição, João Pessoa: A UNIÃO, 1986.
- MELLO, José Octávio de Arruda. Parahyba: das origens a urbanização. João Pessoa: Editora Universitária, 1983.
- MELLO, José Octávio de Arruda. Coretos no cotidiano de uma cidade - lazer e classes sociais na capital da Paraíba. João Pessoa: Fundação cultural do estado da Paraíba, 1990.
- RODRIGUEZ, Walfredo. Roteiro sentimental de uma cidade. Conselho estadual de cultura, SEC, A UNIÃO.
- HERCKMANS, Elias. Descrição Geral da Capitania da Parahyba. In: AGUIAR, Wellington e Octávio José. Uma cidade de quatro séculos - evolução e roteiro. Campina Grande: GRAFSET, 1985.
- IBGE - SEPLAN - Diagnóstico geoambiental e socio-econômico da bacia do rio Paraíba - 1988.
- LEAL, José. Itinerário - da História da colonização da Parahyba aos nossos dias. João Pessoa: A UNIÃO, 1979.
- LEAL, José. Itinerário histórico da Paraíba. 2ª edição, João Pessoa: A UNIÃO, 1986.
- MELLO, José Octávio de Arruda. Parahyba: das origens a urbanização. João Pessoa: Editora Universitária, 1983.
- MELLO, José Octávio de Arruda. Coretos no cotidiano de uma cidade - lazer e classes sociais na capital da Paraíba. João Pessoa: Fundação cultural do estado da Paraíba, 1990.
- RODRIGUEZ, Walfredo. Roteiro sentimental de uma cidade. Conselho estadual de cultura, SEC, A UNIÃO.

5. EQUIPE TÉCNICA

O presente trabalho foi elaborado por uma equipe de profissionais de diferentes áreas e especializações, com experiência em reambulação, levantamentos de campo, cartografia e desenho profissional, ligados a instituições públicas e privadas, conforme dados curriculares especificados a seguir:

5.1 **AUTOR DO PROJETO** - Luciano Cartaxo Pires de Sá - Vereador do PT

5.2 **Auseni Augusto de Araújo**, Administradora de Empresa, formada pelo Instituto Paraibanos de Educação - FAE, 1988, especialista em marketing, funcionária do Instituto Brasileiro de Geografia e Estatística. Participou de várias Pesquisas Nacionais por Amostra a Domicílios - PNAD, participou do Censo Demográfico de 1980, 1991, como Assistente de Área na jurisdição de João Pessoa, participou da Elaboração das Monografias dos Municípios da Paraíba, foi integrante da Equipe de Análises das Contas dos Setor Público, atualmente participou do Projeto Piloto do Censo 2000, pela Base Operacional. Esteve à disposição na Câmara Municipal de João Pessoa, tendo sido Assessora Parlamentar do Vereador Luciano Cartaxo Pires de Sá.

5.3 **Ligia Maria de Melo Bezerra**, Bacharel e Licenciada em Geografia pela UFPB em 1967 - Pós-graduada - Especialização em Geomorfologia no IGEO - UFBA (1976 - 1977)

Autoria na série "Levantamento dos Recursos Naturais do Brasil", Folhas SC.24 e 25/Aracaju/Recife (1983) e SE. 24. Rio Doce (1987), como geógrafa da Equipe Técnica do PROJETO RADAMBRASIL - DIMOR - do Ministério das Minas e Energias -MME, no período 1978-1986 - Macrozoneamento e Diagnóstico Geo-ambiental e Sócio-econômico da bacia do Rio Paraíba, Convênio SEPLAN -IBGE e Governos do Piauí, Ceará e Maranhão (no prelo, para publicação), como integrante da Equipe Técnica DIGEO -BA - IBGE, no período 1986-1993 - Analista especializada da

Equipe Técnica da BASE-OP. Na Divisão de Pesquisas – DIPEQ do IBGE – Paraíba, no período 1993 – 1997 – Aposentada em junho de 1997.

5.4 **Silmar Vilar de Araújo**, técnico em Estradas pela Escola Técnica Federal da Paraíba, no período 1988-1992 – Curso de computação MS-DOS, Redator de textos, Dbase III Plus, Windows 95, Word ver. 6.0 – cursando o 4º período de Química Industrial na UFPB – Estágio Supervisionado no Departamento de Estrada e Rodagem (DER-PB) 1993 – Técnico de Apoio Administrativo na DIPEQ-PI através de concurso público realizado pelo IBGE, onde desenvolveu atividades relativas a : apuração do Censo utilizando recursos do computador, e serviços Cartográficos - desenho e atualização de mapas municipais e divisão e numeração de Setores Censitários

5.5 PARTICIPANTES

5.5-1 **Maria do Socorro Moreira Franco**, geógrafa, formada pela UFPB em 1968, com Curso de especialização em Geociência – PEDOLOGIA, a nível de Pós-Graduação na UFBA em 1974. Docente do Departamento de Geociências, da UFPB de 1969 a 1974. Geógrafa – Assistente da Divisão de Geomorfologia do Projeto RADAM BRASIL de 1975 a 1986. A partir de março de 1986, passou a integrar o Quadro Técnico do IBGE, como Analista Especializada, no Dptº. De Recursos Naturais e Meio Ambiente, onde desenvolveu estudos relacionados a Diagnóstico e Análise Ambientais, notadamente na Região Amazônica. Em dezembro de 1992, passou a integrar a Equipe de Trabalho da Base Operacional da Divisão de Pesquisa do IBGE na Paraíba. Participou como representante do IBGE em diversas reuniões técnicas junto a Equipe do Diagnóstico do Setor Florestal da Paraíba (1993) e no Projeto Zoneamento Ecológico-Econômico da Paraíba (1994)

5.5-2 **João Batista de Mélo Filho**, Administrador de Empresas, formado pelo Instituto Paraibano de Educação - IPÊ em 1985, Pesquisador da Pesquisa Nacional por Amostra de Domicílio – PNDA de 1977 a 1979, participante do Congresso Latino Americano de Direito do Trabalho em 1981 ministrado pelo Instituto Latino Americano de Derecho Del Trabajo y de la Seguridad Social e UFPB, Seminário em Administração e Política de Desenvolvimento em 1981 ministrado pelo Departamento de Administração da UFPB, Curso de Chefia de Pessoal em 1981 ministrado pela Assessoria e Consultoria Trabalhista, ASSECOL, Curso de Extensão em a Importância da Administração Para a Sociedade Moderna em 1985 ministrado pelo IPÊ, Seminário Liderança de Reunião e Dinâmica de Grupo em 1994, ministrado pelo Serviço Nacional de Aprendizagem Comercial – SENAC, Cursos de Noções Básicas de Cartografia em 1997, ministrado pela Divisão de Geociências do IBGE no Ceará, atualmente Supervisor Estadual da Base Operacional do IBGE na Paraíba.

5.5.3 - Rayssa Maria de Freitas Gois

Experiência Profissional – PNAD/IBGE-79/82/83/84/85 Contagem rápida; listagem e entrevista.

- Supervisora dos Censos Demográfico, Econômico e Agropecuario de 1980.
- Contagem População do município Marcelino Vieira (Rio Grande do Norte)
- CCSIP (Contas Consolidadas do Setor Público) 1986.
- Substituto da Supervisão de Registro e Movimentação - 1989.
- Substituto da Supervisão de Equipe de Contabilidade - 1992.
- Substituto do Setor Administrativo, DIPEQ-PB - 1995.
- Assistente Intermediário II, DERE/NE3,FG2,1996.
- Base Operacional - DIPEQ/PB-1997.
- Projeto Piloto de Atualização Cartográfica dos municípios da Baía da Traição e Mataraca - 1997.
- Aluna do Curso de Licenciatura do Curso em Geografia.

5.5.4 – Marcos Caetano de Araújo

- Supervisor Censitário –IBGE-1980.
- Pesquisador de Avaliação – IBGE-1981.
- Instrutor Censitário – IBGE – 1980-1986.
- Supervisor de Turno em CPD –IBGE-1992 A 1994.
- Pesquisador de PNAD – IBGE –1988, 1989 e 1995.
- Desenho em planta urbana.
- Atualmente lotado na Base Operacional da DIPEQ-IBGE-PB.
- Aluno do Curso de Bacharelado em Geografia na UFPB.

5.6 COLABORADORES:

Zennedy Bezerra – Chefe de Gabinete – Vereador Luciano Cartaxo
 Antônio Araújo Silva – Assessor - Vereador Luciano Cartaxo
 Sérgio Murilo – Assessor – Vereador Luciano Cartaxo
 Venicius Antônio Gonçalves – Assessor – Vereador Luciano Cartaxo

A CIDADE AGRADECE!

JOÃO PESSOA
E PRA VOCE!

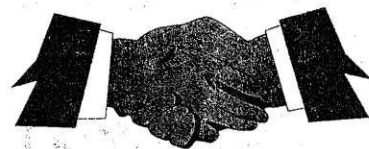
**PAGANDO SEUS
IMPOSTOS EM
DIA...**



A CIDADE AGRADECE!

JOÃO PESSOA
E PRA VOCE!

**PAGANDO
SEUS
IMPOSTOS
EM DIA...**



Você estará
contribuindo para
o desenvolvimento
de sua Cidade.

JOÃO PESSOA
E PRA VOCE!